

Provedbeni program Općine  
Đurmanec za razdoblje  
2022.-2025. godine

## Impressum

Provedbeni program Općine Đurmanec za razdoblje 2022.-2025.

### Uredništvo:

Općina Đurmanec

Sadržaj ove publikacije isključiva je odgovornost Općine Đurmanec.

Izrazi s rodnim značenjem koji se koriste u ovoj publikaciji neutralni su i odnose se jednako na muški i ženski spol.

Savjetodavnu podršku u izradi ovog dokumenta pružila je Zagorska razvojna agencija, u sklopu projekta „Znanjem za europsko zajedništvo – ZEZ II“, financiranog iz Europskog fonda za regionalni razvoj, Prioritetna os 10 – Tehnička pomoć Operativnog programa Konkurentnost i kohezija 2014. – 2020.

Zagorska razvojna agencija, kao regionalni koordinator, u sklopu projekta „Znanjem za europsko zajedništvo – ZEZ II“ pruža besplatnu savjetodavnu podršku javnopravnim tijelima s područja Krapinsko-zagorske županije, s ciljem povećanja financijske apsorpcije dostupnih sredstava iz europskih fondova.

U Đurmancu, prosinac 2021.



*Znanjem  
za europsko  
zajedništvo<sup>2</sup>*



Europska unija  
Zajedno do fondova EU



# Sadržaj

---

Predgovor.....	1
1. Uvod.....	3
1.1. Samoupravni djelokrug.....	5
1.2. Vizija i misija.....	7
2. Opis izazova i razvojnih potreba.....	8
2.1. Geografska obilježja.....	8
2.2. Demografska obilježja .....	10
2.3. Društvene djelatnosti.....	12
2.3.1. Odgoj i obrazovanje.....	12
2.3.2. Zdravstvo i socijalna skrb.....	13
2.3.3. Kultura, sport i civilno društvo .....	13
2.4. Gospodarstvo.....	14
2.4.1. Turizam .....	15
2.4.2. Poljoprivreda .....	16
2.5. Infrastruktura.....	16
2.5.1. Prometna Infrastruktura.....	16
2.5.2. Širokopojasna infrastruktura.....	17
2.5.3. Sustav energetike, vodoopskrbe i odvodnje .....	18
2.5.4. Gospodarenje otpadom .....	18
2.6. Upravljanje razvojem.....	19
2.7. Zaključak analize razvojnih potreba i potencijala.....	21
3. Prioriteti razvoja .....	22
4. Mjere razvoja.....	24
5. Indikativni financijski okvir za provedbu mjera, aktivnosti i projekata .....	1

6. Okvir za praćenje i izvještavanje .....	1
7. Prilozi .....	2

## Popis priloga

Slika 1. Struktura zaposlenika Općine Đurmanec.....	6
Slika 2. Geografski položaj Općine Đurmanec.....	9
Slika 3. Dobna struktura stanovništva Općine Đurmanec 2001. i 2011. godine.....	10
Slika 4. Obrazovna struktura stanovništva Općine Đurmanec 2011. godine.....	11
Slika 5. Indeks turističke razvijenosti jedinica lokalne samouprave u Krapinsko-zagorskoj županiji za 2020. godinu .....	15
Tablica 1. Kretanje prirodne i migracijske promjene te procjena kretanja broja stanovnika u Općini Đurmanec u razdoblju od 2011. do 2020. godine .....	11
Tablica 2. Broj djece u osnovnoškolskim ustanovama .....	12
Tablica 3. Poljoprivredno zemljište Općine Đurmanec prema vrsti uporabe.....	16
Tablica 4. Cestovna prometna infrastruktura na prostornom obuhvatu Općine Đurmanec.....	17

# Predgovor

---



*Damir Belošević, dipl. oec., načelnik Općine Đurmanec*

Poštovani mještani,

Od srca Vam zahvaljujem na ukazanom povjerenju koje ste mi dali da u prethodna dva mandata vodim Općinu kao i na novom mandatu. Hvala Vam svima koji ste svojim prijedlozima, kritikama i na bilo koji drugi način utjecali na kreiranje ideja iz kojih su proizašli brojni projekti koje smo zajedno realizirali u cilju razvoja i podizanja kvalitete života u našoj Općini. Moram istaknuti da su brojni projekti realizirani uz potporu Vlade RH, javnih poduzeća i EU fondova.

Pred nama je novo razdoblje sa brojnim izazovima i mogućnostima realizacije značajnih projekata za daljnji razvoj naše Općine. Prijavom na natječaj za brzi internet na kojem smo prošli, tijekom 2022. godine će započeti izgradnja brzog optičkog interneta za sva kućanstva, poslovne i javne korisnike. U završnoj smo fazi ishoda dozvole za gradnju spojne ceste prema groblju sa parkiralištem koju ćemo prijaviti na EU natječaj. Uz potporu Vlade RH i javnih tvrtki u našoj Općini odvijati će se dva velika infrastrukturna projekta, gradnja drugog kolnika autocesta Zagreb- Macelj te rekonstrukcija ceste D207 od Đurmanca do Lupinjaka. Također se radi i na projektu elektrifikacije pruge do Hromca koja se planira do 2030. godine.

U predmetnom razdoblju također bi trebala krenuti izgradnja sustava odvodnje kao sastavni dio aglomeracije Krapina kroz drugu fazu. U suradnji sa HŽ infrastrukturom u izradi smo idejnog rješenja gradnje parkirališta sa autobusnim stajalištem na željezničkoj stanici, nakon čega predstoji pronalazak modela financiranja za realizaciju ovog projekta. U narednom razdoblju aktivnosti će biti usmjerene na projekte Kulturnog centra, vatrogasnog doma, planinarskog doma, nove zgrade Općine, a sve sukladno fiskalnim kapacitetima.

Poštovani mještani, nadam se da ste prepoznali sve što smo do sada zajedno radili, važnost projekata koji su u tijeku kao i budućih kojima ćemo zajedno uz pomoć Vlade RH, EU fondova i javnih tvrtki značajno promijeniti vizuru i kvalitetu života u našoj Općini na korist svih mještana.

Pred Vama je dokument koji predstavlja kratkoročni akt strateškog planiranja posebnih ciljeva i mjera koje se planiraju provesti ili započeti u razdoblju od 2021. do 2025. godine.

*Damir Belošević, načelnik Općine Đurmanec*

# 1. Uvod

---

Provedbeni program je kratkoročni akt strateškog planiranja od značaja za jedinice lokalne i područne (regionalne) samouprave koji izrađuje i donosi izvršno tijelo. Kao provedbeni akt strateškog planiranja lokalne razine, ima za cilj osigurati upravnim tijelima jedinice lokalne samouprave, ali i ostalim dionicima samoupravne jedinice, učinkovit i djelotvoran alat za provedbu posebnih ciljeva i prioriteta djelovanja te ostvarenje postavljene vizije razvoja.

Obveza izrade provedbenih programa jedinice lokalne i područne (regionalne) samouprave temelji se na odredbama Zakona o sustavu strateškog planiranja i upravljanja razvojem Republike Hrvatske („Narodne novine“ br. 123/17) i Uredbe o smjernicama za izradu akata strateškog planiranja od nacionalnog značaja i od značaja za jedinice lokalne i područne (regionalne) samouprave („Narodne novine“ br. 89/18). Provedbeni program Općine Đurmanec izrađen je sukladno Uputama za izradu provedbenih programa jedinica lokalne i područne (regionalne) samouprave, UI-PPJLP (R)S-1 Inačica 1.0 Ministarstva regionalnoga razvoja i fondova Europske unije. Upute su pripremljene u svrhu osiguravanja ujednačenog pristupa izradi provedbenih programa i pravilne primjene odredbi zakonodavnog okvira strateškog planiranja i upravljanja razvojem.

Provedbeni program Općine Đurmanec za razdoblje 2022.-2025. donosi Načelnik kao izvršno tijelo najkasnije u roku od 120 dana od dana stupanja na dužnost, za mandatno razdoblje, u pravilu na 4 godine.

Provedbenim programom opisuju se prioritetne mjere i aktivnosti za postizanje posebnih ciljeva utvrđenih u Planu razvoja Krapinsko-zagorske županije 2021.-2027. te osigurava poveznica mjera s odgovarajućim stavkama u proračunu Općine Đurmanec (aktivnostima i projektima) unutar kojih je potrebno planirati sredstva potrebna za provedbu.

Specifične okolnosti koje su tijekom protekle, kao i ove godine, zadesile Republiku Hrvatsku (katastrofalni potresi, globalna pandemija virusa COVID-19), produžile su proces donošenja srednjoročnih akata strateškog planiranja (nacionalnih planova tijela državne uprave i planova razvoja JLP(R)S) te u skladu s time i donošenje kratkoročnih akata strateškog planiranja. Mjere definirane u provedbenim programima usklađene su s Nacionalnom razvojnom strategijom Republike Hrvatske do 2030. godine, kao hijerarhijski najvišim aktom strateškog planiranja sukladno odredbama Zakona o sustavu strateškog planiranja i upravljanja razvojem Republike Hrvatske te Planom razvoja Krapinsko-zagorske županije 2021.-2027. čija provedba se podupire provedbom razrađenih mjera.

U nastavku je prikazana usklađenost posebnih ciljeva Plana razvoja KZZ s razvojnim smjerovima i strateškim ciljevima iz NRS-a 2030.

Razvojni smjerovi i strateški ciljevi NRS		Posebni ciljevi Plana razvoja KZŽ
<b>Razvojni smjer 1.</b>  <b>ODRŽIVO GOSPODARSTVO I DRUŠTVO</b>	SC 1: Konkurentno i inovativno gospodarstvo	<ul style="list-style-type: none"> <li>• <b>Posebni cilj 1.</b> Jačanje konkurentnosti i poticanje održivog i inovativnog gospodarstva</li> <li>• <b>Posebni cilj 5.</b> Razvoj kulture, održivog upravljanja kulturnom baštinom te poticanje kreativnosti</li> </ul>
	SC 2: Obrazovani i zaposleni ljudi	<ul style="list-style-type: none"> <li>• <b>Posebni cilj 7.</b> Unaprjeđenje kvalitete i usklađivanje obrazovanja s potrebama tržišta rada</li> </ul>
	SC 3: Učinkovito i djelotvorno pravosuđe, javna uprava i upravljanje državnom imovinom	<ul style="list-style-type: none"> <li>• <b>Posebni cilj 3.</b> Jačanje kompetencija i učinkovitosti javne uprave</li> </ul>
<b>Razvojni smjer 2.</b>  <b>JČANJE OTPORNOSTI NA KRIZE</b>	SC 5: Zdrav, aktivan i kvalitetan život	<ul style="list-style-type: none"> <li>• <b>Posebni cilj 4.</b> Unapređenje kvalitete i dostupnosti zdravstvenih i socijalnih usluga te poticanje na zdrav i aktivan način života</li> </ul>
	SC 7: Sigurnost za stabilan razvoj	<ul style="list-style-type: none"> <li>• <b>Posebni cilj 10.</b> Jačanje otpornosti na rizike od katastrofa i unapređenje sustava vatrogastva</li> </ul>
<b>Razvojni smjer 3.</b>  <b>ZELENA I DIGITALNA TRANZICIJA</b>	SC 8: Ekološka i energetska tranzicija za klimatsku neutralnost	<ul style="list-style-type: none"> <li>• <b>Posebni cilj 9.</b> Poticanje održivog upravljanja prirodnim i izgrađenim okolišem</li> </ul>
	SC 9: Samodostatnost u hrani i razvoj biogospodarstva	<ul style="list-style-type: none"> <li>• <b>Posebni cilj 8.</b> Ruralni razvoj i poticanje poljoprivredne proizvodnje</li> </ul>
	SC 10: Održiva mobilnost	<ul style="list-style-type: none"> <li>• <b>Posebni cilj 11.</b> Unapređenje prometne povezanosti i poticanje održive mobilnosti</li> </ul>
	SC 11: Digitalna tranzicija društva i gospodarstva	<ul style="list-style-type: none"> <li>• <b>Posebni cilj 2.</b> Poticanje digitalne transformacije Krapinsko-zagorske županije</li> </ul>



<p><b>Razvojni smjer 4.</b></p> <p><b>RAVNOMJERNI REGIONALNI RAZVOJ</b></p>	<p>SC 12: Razvoj potpomognutih područja i područja s razvojnim posebnostima</p>	<ul style="list-style-type: none"> <li>• <b>Posebni cilj 6.</b> Razvoj brdsko-planinskih i potpomognutih područja</li> </ul>
---	---	--

Za potrebe prilagodbe promjenama u prioritetnim javnim politikama, fiskalnom okruženju te drugim nepredviđenim okolnostima, provedbeni program Općine Đurmanec moguće je ažurirati jednom godišnje, odnosno prema utvrđenoj potrebi.

## 1.1. Samoupravni djelokrug

Općina Đurmanec je samostalna u odlučivanju u poslovima iz samoupravnog djelokruga u skladu s Ustavom Republike Hrvatske i zakonom, te podliježe samo nadzoru zakonitosti rada i akata tijela Općine. Općina u svom samoupravnom djelokrugu obavlja poslove lokalnog značaja kojima se neposredno ostvaruju potrebe građana, a koji nisu Ustavom ili zakonom dodijeljeni državnim tijelima i to osobito koji se odnose na: uređenje naselja i stanovanja, prostorno i urbanističko planiranje, komunalno gospodarstvo, brigu o djeci, socijalnu skrb, primarnu zdravstvenu zaštitu, odgoj i osnovno obrazovanje, kulturu, tjelesnu kulturu i šport, zaštitu potrošača, zaštitu i unapređenje prirodnog okoliša, protupožarnu i civilnu zaštitu, promet na svom području, druga pitanja u skladu sa zakonom<sup>1</sup>.

Tijela Općine su Općinsko vijeće i općinski načelnik.

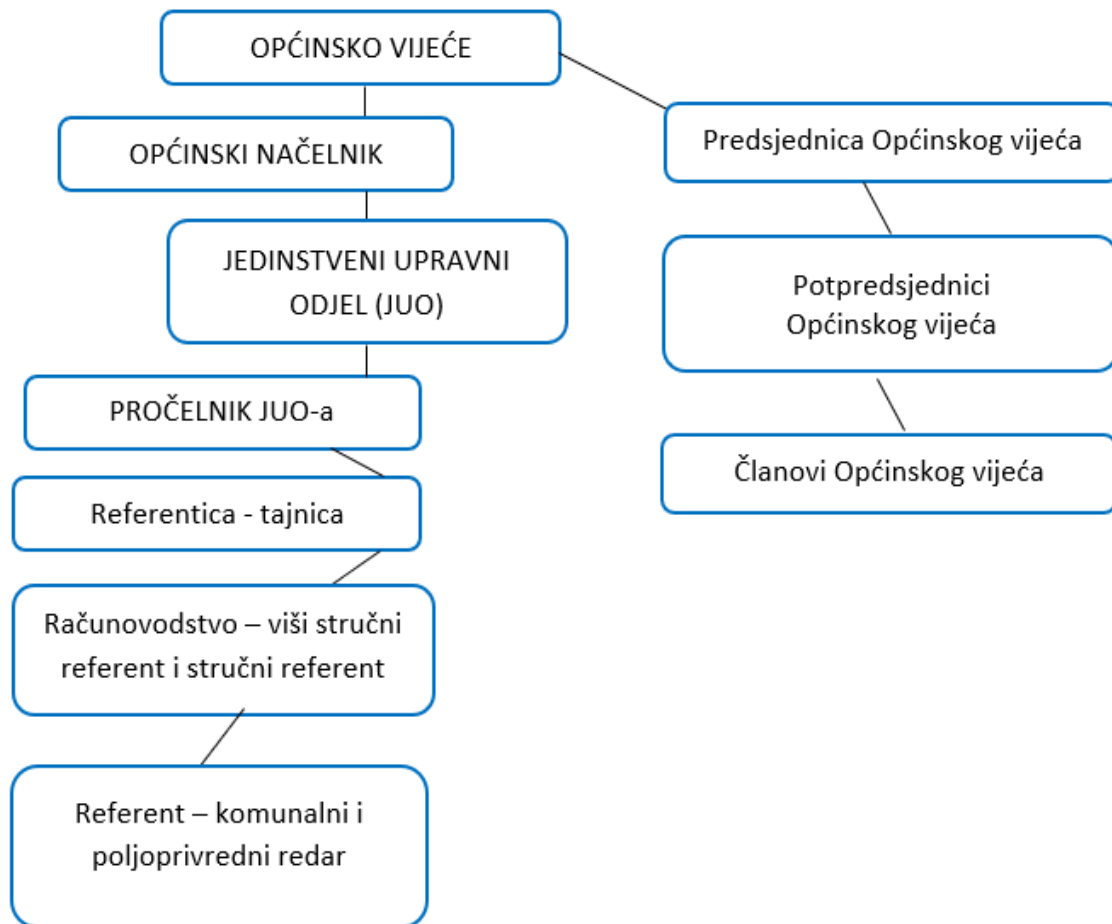
Općinsko vijeće je predstavničko tijelo građana i tijelo lokalne samouprave koje donosi odluke i akte u okviru prava i dužnosti Općine te prati financijske tokove lokalne samouprave i obavlja nadzor i praćenje izvršenja proračuna i svrsishodnog trošenja sredstava.

Općinski načelnik nositelj je izvršne vlasti Općine te njegov mandat traje četiri godine. Odgovoran je za ustavnost i zakonitost obavljanja poslova koji su u njegovom djelokrugu te za ustavnost i zakonitost akata jedinstvenog upravnog odjela. Za obavljanje poslova iz samoupravnog djelokruga Općine Đurmanec kao i obavljanje poslova državne uprave koji su zakonom preneseni na Općinu ustrojen je Jedinstveni upravni odjel za obavljanje svih poslova iz samoupravnog djelokruga Općine.

Odjelom upravlja pročelnik, a upravne, stručne i ostale poslove obavljaju službenici i namještenici. Sredstva za rad Jedinstvenog upravnog odjela osiguravaju se u Proračunu Općine i iz drugih prihoda u skladu sa zakonom.

<sup>1</sup> Statut Općine Đurmanec ("Službeni glasnik Krapinsko-zagorske županije" broj 15/21).

Slika 1. Struktura zaposlenika Općine Đurmanec



Izvor: Općina Đurmanec

## 1.2. Vizija i misija

Općina je prepoznala važnost strateškog planiranja u daljnjem razvoju te je tako odredila prioritete razvoja koje je izrazila kroz odabranu viziju:

*„Općina, mjesto prosperiteta i zadovoljstva svih građana sa razvijenom infrastrukturom i prepoznatljivim vrijednostima.“*

Misija Općine je efikasno, pravodobno i kvalitetno preobraziti Općinu u mjesto poželjno za rad, razvoj i život temeljen na čuvanju i unapređenju svojih resursa kroz prepoznatljive i očuvane kulturne, tradicijske i prirodne baštine, razvoj društvenih sadržaja i brigu o svim mještanima.

*„Stalno poboljšanje uvjeta života svih naraštaja, temeljem odgovornog upravljanja resursima Općine.“*

## 2. Opis izazova i razvojnih potreba

Provedbom kratkoročnog akta strateškog planiranja u mandatu izvršnog tijela 2022.-2025. adresirati će se glavni razvojni izazovi i potrebe utvrđeni na temelju podataka prikazanih u ovom poglavlju.

### 2.1. Geografska obilježja

Općina Đurmanec smještena je u sjeverozapadnom pograničnom djelu Krapinsko-zagorske županije. Na sjeveru i zapadu Općina graniči s Republikom Slovenijom, na jugozapadu s Općinom Hum na Sutli, Gradom Pregradom. Sa Južne strane Općine nalazi se Općina Petrovsko i Grad Krapina, dok na istoku Općina graniči s Općinom Jesenje i Varaždinskom županijom.

Mjesto Đurmanec u povijesti je spadalo pod župu Petrovsko u kojoj su bili pohranjeni svi do tada važni podaci. Za vrijeme 2. svjetskog rata njemačka vojska spalila je župni dvor na Petrovskom, te se time gube svi podaci o mjestu Đurmanec. Sadašnja Općina Đurmanec konstituirana je 21. travnja 1993. godine. Zaštitnik Općine je Sv. Juraj.

Površina Općine iznosi 58,22 km<sup>2</sup> te time Općina spada u veće Općine u sastavu Krapinsko – zagorske županije. Udio površine u Krapinsko – zagorskoj županiji iznosi 4,76%.

Sjeverni dio Općine pretežno je gorski te zauzima dvije trećine površine, a čine ga obronci Maceljske Gore. Od ukupnog teritorija Općine, najveći dio zemljišta je šumsko (4.060,14 ha) i čini 69% teritorija. Poljoprivredno zemljište zauzima oko 25%, odnosno 1.418,4 ha, dok preostalih 6% čine pruge i ceste, zgrade i dvorišta, vode i ostalo sukladno Prostornom planu Krapinsko – zagorske županije. Najveći dio šuma na području Općine nalazi se u vlasništvu Hrvatskih šuma d.d.. Tri značajnija potoka su Maceljčica, Ravninščica i Hlevnica koje se ulijevaju u rijeku Krapinicu.

Naselja Općine su: Donji Macelj, Đurmanec, Goričanovec, Gornji Macelj, Hlevnica, Hromec, Jezerišće, Koprivnica Zagorska, Lukovčak, Podbrezovica, Putkovec, Prigorje i Ravninsko.

Dijelovi teritorija Općine spadaju pod zaštićene prirodne krajobraze (Maceljska Gora), a dijelovi pod zaštićene krajolike (jugoistočni dio na teritoriju naselja Podbrezovica, Đurmanec i Ravninsko).

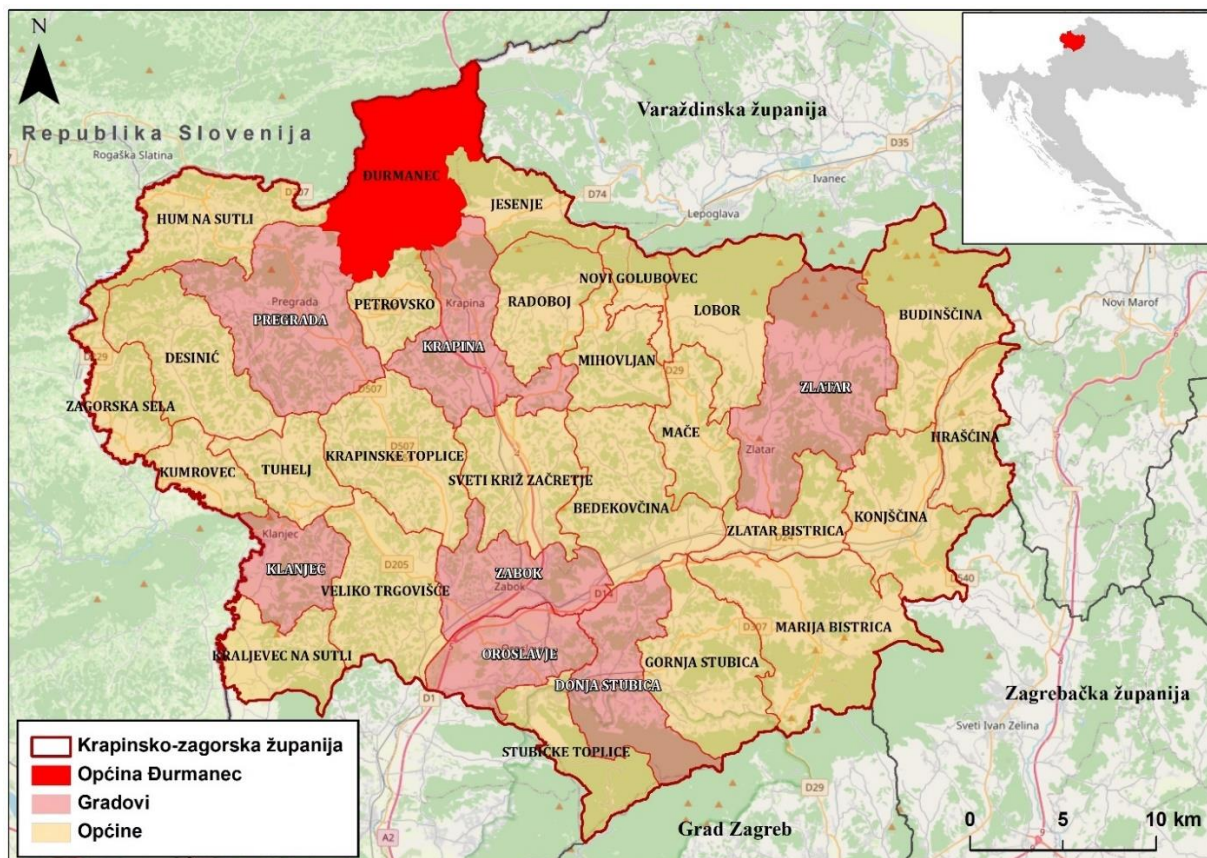
Prema dostupnim podacima, na području Općine stalno ili povremeno živi 16 ugroženih i zaštićenih vrsta: vidra (*Lutra lutra*) te tri vrste šišmiša od 8 strogo zaštićenih i to dugokrili pršnjak (*Miniopterus schreibersi*), sivi dugoušan (*Plecotus austriacus*) i velikouhi šišmiš (*Myotis bechsteini*). Važno je napomenuti pet vrsta ptica navedenih u Crvenoj knjizi ptica RH čije su gnjezdeće populacije svrstane u zajedničku kategoriju ugroženosti. Ove vrste strogo su zaštićene temeljem Zakona o zaštiti prirode (NN 70/05.), a to su: zlatovrana (*Coracias garrulus*), velika bijela čaplja (*Egretta alba*), škanjac osaš (*Pernis apivorus*), sivi sokol (*Falco peregrinus*) i golub dupljaš (*Columba oenas*).

Općinu karakterizira kontinentalno – vlažni tip klime, s umjereno toplim ljetima te kišovitim i hladnim zimama. Prosječna godišnja temperatura iznosi 10,0°C. Srednja relativna vlažnost iznosi 81%. Tokom godine prosječno padne 986 mm padalina.

Jedna od važnih karakteristika Općine je njezina odlična cestovna prometna povezanost s obzirom na sam položaj i blizinu Republike Slovenije, Varaždinske i Zagrebačke županije. Općina se nalazi na ruti Pyhrnskog pravca (Nurnberg – Linz – Graz – Macelj – Zagreb – Split). Kroz Općinu prolazi Autocesta Zagreb – Krapina – Macelj, A2 te državna cesta D1 na koje se vezuju ostali cestovni pravci (D 207, D 508 i D 74), županijske (Ž 2096, Ž 2097 i Ž 2098) i lokalne ceste (L 22001 i L22010).

Osim iznimno dobre cestovne povezanosti, Općina je i željeznički povezana sa Republikom Slovenijom. Na teritoriju Općine nalaze se dva cestovna i jedan željeznički granični prijelaz: stalni međunarodni granični cestovni prijelaz prve kategorije Macelj i stalni međunarodni granični cestovni prijelaz druge kategorije Lupinjak te stalni međudržavni granični željeznički prijelaz druge kategorije Đurmanec- Rogatec.

Slika 2. Geografski položaj Općine Đurmanec

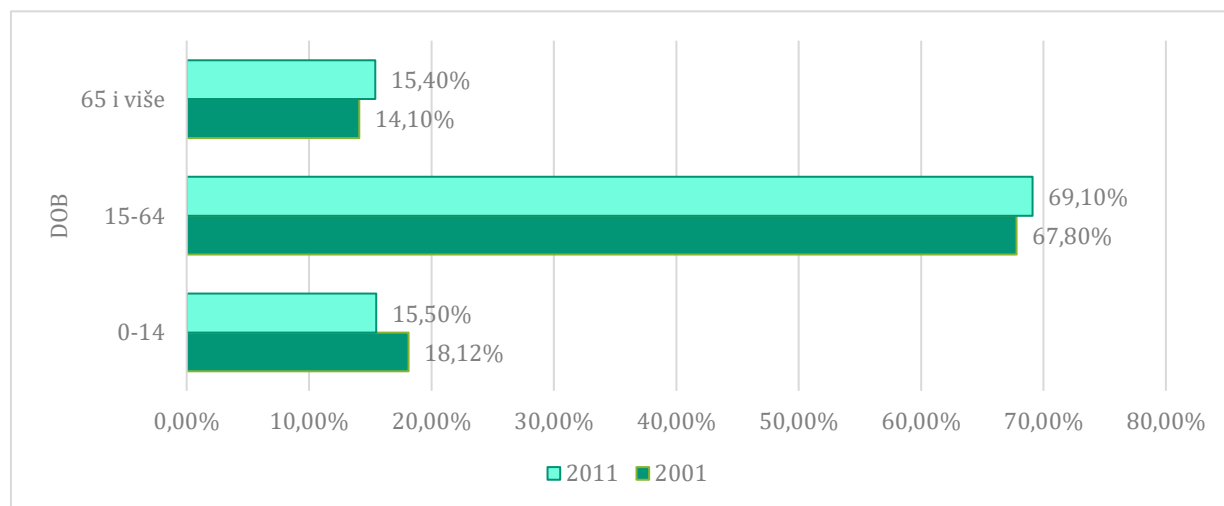


Izvor: Zagorska razvojna agencija, 2021.

## 2.2. Demografska obilježja

Prema službenim podacima Popisa stanovništva, kućanstva i stanova 2011. godine utvrđeno je da na području Općine Đurmanec obitava 4235 stanovnika u ukupno 12 statističkih naselja, što iznosi 3,19% ukupnog stanovništva na području Krapinsko – zagorske županije, dok je na području Općine prema Popisu stanovništva iz 2001. godine obitavalo 4481 stanovnika. Prema spolu Popisom stanovništva 2011. godine bilo je 2114 stanovnika ženskog roda te 2121 stanovnika muškog roda od ukupnog broja stanovnika na području Općine. Najveće značajno smanjenje broja stanovnika u 2011. godini usporedno sa 2001. godinom prema Popisu stanovništva Državnog zavoda za statistiku dogodio se na području naselja Đurmanec za 74 stanovnika, slijedi naselje Gornji Macelj za 55 stanovnika manje te naselje Podbrezovica za 24 stanovnika manje u 2011. godine u odnosu na 2001. godinu. Do značajnog povećanja broja stanovnika u 2011. godini u odnosu na 2001. godinu došlo je u naseljima Hromec za 18 stanovnika, naselju Donji Macelj za 8 stanovnika te u naselju Koprivnica Zagorska za 8 stanovnika. S obzirom na dobnu strukturu stanovništva, možemo zaključiti da se udio mladog stanovništva u 2011. godini smanjio u odnosu na 2001. godinu sukladno Popisu stanovništva. Samim time udio zrelog i starog stanovništva se u 2011. godini povećao.

**Slika 3. Dobna struktura stanovništva Općine Đurmanec 2001. i 2011. godine**



*Izvor: Popis stanovništva, kućanstva i stanova 2001., Popis stanovništva, kućanstva i stanova 2011.*

Procjenom stanovništva prema Državnom zavodu za statistiku koji svake godine objavljuje publikaciju "Gradovi u statistici" vidljivo je da je promjena broja stanovnika u Općini negativna, to jest u stalnom padu. Općina je prirodnim putem u razdoblju od 2011. godine do 2020. godine izgubila 186 stanovnika, to jest 186 stanovnika više je umrlo nego što se rodilo. Migracijske promjene ili broj doseljenih na broj odseljenih također je za područje Općine negativan, što znači da se više stanovnika odselilo sa područja Općine nego što se doselilo. U razdoblju od 2011. godine do 2020. godine prema procjeni Državnog zavoda za statistiku vidljivo je da se 237 stanovnika više odselilo nego doselilo.

**Tablica 1. Kretanje prirodne i migracijske promjene te procjena kretanja broja stanovnika u Općini Đurmanec u razdoblju od 2011. do 2020. godine**

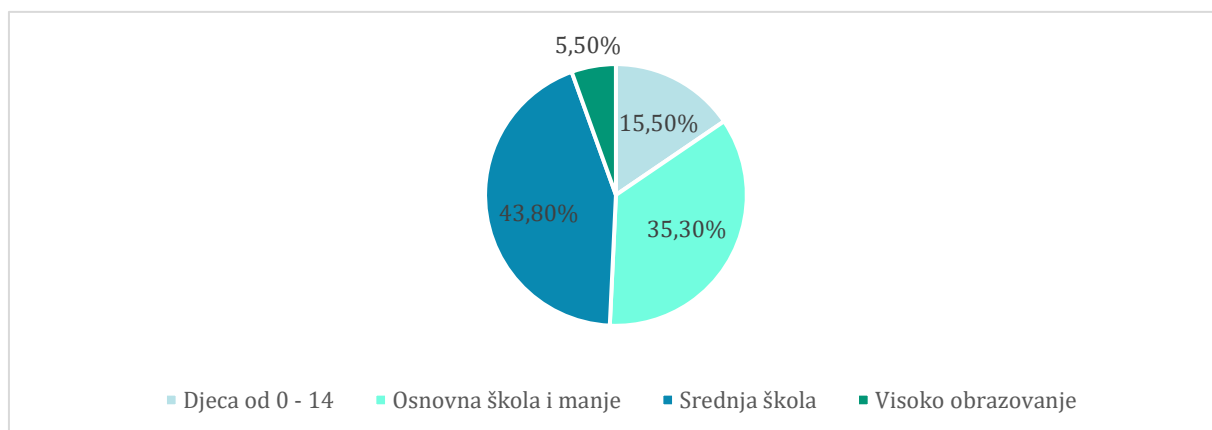
Godina	Prirodna promjena	Migracijska promjena	Kretanje broja stanovnika
2011.	0	-32	4203
2012.	-3	-22	4181
2013.	-17	-29	4135
2014.	-16	-9	4110
2015.	-37	-31	4042
2016.	-17	-47	3978
2017.	-26	-27	3925
2018.	-31	-2	3892
2019.	-17	-25	3850
2020.	-22	-13	3815
<b>Ukupna promjena 2011. - 2020.</b>	<b>-186</b>	<b>-237</b>	<b>-423</b>

Izvor: Državni zavod za statistiku; Gradovi u statistici; Procjena stanovništva na dan 31. prosinca; obrada autora

Spolna struktura stanovništva gotovo je uravnotežena te tako na muškarce otpada 50,08% stanovništva, a na žene otpada 49,92%.

Radna snaga ili aktivno stanovništvo sastoji se od zaposlenih osoba i nezaposlenih osoba, razvrstanih prema ekonomskoj aktivnosti. Udio radnog sposobnog stanovništva iznosi 69,16% u ukupnom broju stanovništva Općine. Obrazovna struktura stanovništva pokazuje nam da je 43,80% stanovnika Općine završilo srednjoškolsko obrazovanje, što iznosi 1853 stanovnika. Osnovnoškolsko obrazovanje ima 35,30% stanovnika dok visoko obrazovanje ima 5,50% stanovnika. Udio visokoobrazovanih u Općini je iznimno nizak u odnosu na prosjek Županije.

**Slika 4. Obrazovna struktura stanovništva Općine Đurmanec 2011. godine**



Izvor: Popis stanovništva, kućanstva i stanova 2011., Popis stanovništva, kućanstva i stanova 2011.

Od broja stanovnika koji imaju završenu srednju školu Prema Popisu stanovništva iz 2011. godine, najveći broj stanovnika je završio tehničke ili srodne srednje škole. Najveći broj radno aktivnog

stanovništva je na području rukovatelji postrojenjima i strojevima, industrijski proizvođači i sastavljači proizvoda (389), zanimanja u obrtu i pojedinačnoj proizvodnji (314), uslužna i trgovačka zanimanja (246) i tehničari i stručni suradnici (174).

Možemo zaključiti da su za pad broja stanovnika na području Općine prije svega zaslužne migracijske promjene, pa zatim negativan trend Općine sa višim mortalitetom nego natalitetom. Negativna demografska slika jedan je od glavnih izazova u budućem razvoju te aktivnosti koje se provode na području Općine i koje će se provoditi trebaju prije svega biti usmjerene na demografiju te na koji način povećati, zadržati ili privući veći broj stanovnika. Loša obrazovna struktura pokazatelj je da treba osigurati mogućnost obrazovanja stanovnika te poticati učenike i studente na nastavak školovanja.

## 2.3. Društvene djelatnosti

### 2.3.1. Odgoj i obrazovanje

Djelatnost vrtića je predškolski odgoj i obrazovanje te skrb o djeci rane i predškolske dobi od navršениh šest mjeseci života do polaska u osnovnu školu, koja se ostvaruje po određenom programu. Dana 8. listopada 2021. godine službeno je otvoren dječji vrtić u Đurmancu. Površina mu iznosi 864 kvadratnih metara. Otvaranjem vrtića Općina je omogućila boravak djece rane predškolske dobi u suvremenom objektu te time povećala kvalitetu života mještana. U vrtiću je trenutačno upisano 80-ero djece.

Osnovnoškolsko obrazovanje provodi se u Đurmancu od 1876. godine. Prvi učitelj bio je Marko Petek, a prve školske godine upisana su 73 učenika u školu. Osnovna škola djeluje u tri područne škole: Hromec, Macelj i Putkovec koja je uslijed oštećenja od potresa zatvorena te se u narednom razdoblju planira njena revitalizacija. Broj učenika u vremenskom razdoblju od 2011. godine do 2020. godine sukladno Državnom zavodu za statistiku se smanjio sa 364 učenika 2011./2012.. godine na 291 učenika u školskoj godini 2019./2020, što iznosi smanjenje od 21,6%.

Tablica 2. Broj djece u osnovnoškolskim ustanovama

Školska godina	Broj djece u osnovnoškolskoj ustanovi Općina Đurmanec	Promjena broja djece (%)
2011./2012.	364	-
2012./2013.	358	-1,6%
2013./2014.	356	-0,5%
2014./2015.	354	-0,6%
2015./2016.	350	-1,1%
2016./2017.	347	-0,8%
2017./2018.	330	-4,9%
2018./2019.	304	-7,9%
2019./2020.	291	-4,2%
Ukupno promjena broja učenika u razdoblju 2011.-2020.		-21,6%

Izvor: Državni zavod za statistiku; Gradovi u statistici; Procjena stanovništva na dan 31. prosinca; obrada autora



Na prostornom obuhvatu Općine Đurmanec ne djeluje niti jedan program ni ustanova srednjoškolskog obrazovanja. Djeca koja završe osnovnoškolsko obrazovanje na području Općine svoje daljnje školovanje najčešće nastavljaju na području Grada Krapine, Grada Zaboka, Grada Zagreba, Grada Pregrade te Općine Bedekovčina.

Konstantan pad broja učenika kroz promatrano razdoblje u osnovnoškolskoj ustanovi povezan je sa manjim brojem novorođene djece te ukupnim smanjenjem stanovnika na području Općine. U budućnosti je potrebno usmjeriti dodatnu pažnju na povećanje kvalitete osnovnog školstva.

### 2.3.2. Zdravstvo i socijalna skrb

Na području Općine djeluje Ambulanta Đurmanec koja je u sustavu Doma zdravlja Krapinsko – zagorske županije. U Ambulanti rade dva tima primarne zdravstvene zaštite i jedan tim stomatološke zaštite, dok drugi tim stomatološke zaštite radi u vlastitom poslovnom prostoru. Ambulanta Đurmanec je započela sa svojim radom i pružanjem zdravstvenih usluga stanovnicima Općine 1974. godine. Na području Općine također se nalazi ljekarna koja je u sklopu zgrade Općine te je tako stanovnicima Općine pružena dodatna briga za zdravlje.

### 2.3.3. Kultura, sport i civilno društvo

Na području Općine danas uspješno djeluje KUD Đurmanec koje je osnovan 2006. godine. KUD djeluje u nekoliko sekcija: mali i veliki folklor, ženska vokalna skupina Lire te stariji tamburaši. Trenutačni broj aktivnih članova iznosi oko 70-ak koji nastoje održati i njegovati zagorske običaje, plesove i pjesme. Trenutačno broj aktivnih udruga temeljem Registra Udruga Republike Hrvatske iznosi 28 Udruga.

Na području Općine Đurmanec statusom zaštite bilo je obuhvaćeno nekoliko spomenika kulture u kategoriji preventivno zaštićenih i evidentiranih.

Preventivno zaštićeni spomenici kulture su:

- župna crkva sv. Jurja,
- Spomen crkva Muke Isusove u Donjem Maclju
- kapela sv. Leopolda Bogdana Mandića u Hromcu

Evidentirani spomenici kulture su:

- kapela Kraljice Krunice u Gornjem Maclju,
- kapela sv. Antuna Padovanskog na Hlevnici,
- poklonac Blažene Djevice Marije u Hromcu,
- spomenik tigru Željku Paviću
- spomen ploče NOB-a u Prigorju i Putkovcu.

U Općini je od 1971. godine djelovalo Sportsko društvo Mladost Đurmanec i to u nogometnoj, rukometnoj, košarkaškoj, atletičarskoj i šahovskoj sekciji. Malonogometni klub Đurmanec osnovan je 1982. godine. Trenutačno na području Općine djeluje 11 udruga iz djelatnosti sporta. S obzirom na ukupan broj Udruga te nepostojanje adekvatnog prostora za održavanje kulturnih i društvenih događaja Općina je pokrenula aktivnosti za izgradnju Kulturnog centra u pogledu osiguranja kvalitetnog prostora za provođenje njihovih aktivnosti.

## 2.4. Gospodarstvo

Zakonom o regionalnom razvoju Republike Hrvatske (NN 147/14, 123/17) i Uredbom o indeksu razvijenosti (NN 131/17) definiran je indeks razvijenosti kao statistički pokazatelj stupnja razvijenosti jedinica lokalne i područne (regionalne) samouprave. S obzirom da je indeks razvijenosti kompozitni društveno-gospodarski pokazatelj, uvidom u vrijednost indeksa razvijenosti Općine Đurmanec moguće je mjeriti stupanj razvijenosti Općine i uspoređivati s ostalim jedinicama lokalne samouprave. Budući da se u skladu s Uredbom o indeksu razvijenosti (NN 131/17) za izračun indeksa razvijenosti koriste pokazatelji kao što su prosječni dohodak po stanovniku, prosječni izvorni prihodi po stanovniku i prosječna stopa nezaposlenosti (uz preostala tri koja su dominantno demografskog karaktera), indeks razvijenosti nam može u određenoj mjeri poslužiti za također dobivanje uvida u razvijenost gospodarstva Općine.

Općina Đurmanec je prema posljednjem izračunu indeksa razvijenosti (100,177) smještena u V. skupinu JLS koje se prema indeksu razvijenosti nalaze u zadnjoj četvrtini iznadprosječno rangiranih JLS.

Prema području djelatnosti sukladno podacima iz Popisa stanovništva iz 2011. godine, najviše stanovnika je zaposleno u prerađivačkoj industriji (633), slijedi građevinarstvo (193), trgovina na veliko i malo, popravak motornih vozila i motocikla (152) te javna uprava i obrana, obavezno socijalno osiguranje (114).

Ukupan broj nezaposlenih osoba evidentiran na HZZ Područni ured Krapina u prosincu 2021.g. na području Općine iznosi 78 ili 3,1% nezaposlenih prema Registru nezaposlenih osoba prema mjestu prebivališta, razini obrazovanja i spolu.

Prema podacima iz Prostornog plana Krapinsko-zagorske županije na teritoriju Općine Đurmanec evidentirano je 1481,4 ha poljoprivrednog zemljišta, što čini nešto preko 25,3% ukupnog teritorija.

Na području Općine nema poduzetničke zone.

Na području Općine 1994. godine otvorena je prva Vinska cesta u Hrvatskom zagorju na relaciji Đurmanec – Pregrada. Vinska cesta pruža iznimni potencijal za razvoj turizma i gospodarstva.

Osnivanjem Lokalna akcijska grupa "ZELENI BREGI" kao organizacije civilnog društva osnovana je udruga koja je organizirana kao nevladina, neprofitna, nepolitička utemeljena na načelima ravnopravnosti, solidarnosti i humanosti kako bi okupljala građane, jedinice lokalne samouprave, organizacije civilnog društva, organizacije iz privatnog sektora u vidu promicanja održivog ruralnog razvoja i unapređenja inicijativa i interesa od značaja za razvoj područja jedinica lokalne samouprave koji su u članstvu Udruge Lokalne akcijske grupe "Zeleni bregi". Udruga djeluje na području 18 jedinica lokalne samouprave s područja Krapinsko-zagorske županije, a to su gradovi: Donja Stubica, Krapina, Oroslavje i Zlatar, općine: Bedekovčina, Đurmanec, Gornja Stubica, Jesenje, Lobar, Mače, Marija Bistrica, Mihovljan, Novi Golubovec, Petrovsko, Radoboj, Stubičke Toplice, Veliko Trgovišće i Zlatar Bistrica te i 4 jedinice s područja Zagrebačke županije (grad: Sveti Ivan Zelina, općine: Bedenica, Bistra i Jakovlje).

#### 2.4.1. Turizam

U Općini trenutačno turizam nije razvijen, istovremeno postoji mogućnost razvoja raznih vrsta turizma. Sukladno bogatstvu Općine kojega prije svega čini priroda, šume, pruža se potencijal za razvoj seoskog, izletničkog, rekreativnog turizma, uređivanje pješačkih i biciklističkih staza. Tranzitni turizam još uvijek ne pruža usluge koje su neophodne. Osim ugostiteljskih sadržaja neophodni su i dodatni turistički sadržaji kao što su smještajni kapaciteti sa ponudom autohtone hrane i pića.

Valorizacija teritorija Općine kroz dokument PPKZŽ prema stupnju turističke opremljenosti izvan je kategorija I-III, odnosno nije razmatran prostor kao turistički značajan. Obzirom na navedeno, potrebno je aktivirati cjelokupni sustav i turističku zajednicu kako bi se u budućnosti razvio turizam na području Općine. Prostornim planom Općine su predviđene zone turističkih djelatnosti koje omogućuju otvaranje obiteljskih pansiona, smještajnih kapaciteta, ugostiteljskih sadržaja i dodatnih sadržaja koji upotpunjuju osnovnu turističku djelatnost.

## 2.4.2. Poljoprivreda

Prema podacima Agencije za plaćanja u poljoprivredi, ribarstvu i ruralnom razvoju (APPRRR) za 2020. godinu na prostornom obuhvatu Općine Đurmanec evidentirano je 191,41 ha poljoprivrednog zemljišta. Najveći broj zauzimaju oranice u iznosu od 80,56ha te livade u iznosu od 66,614ha.

Tablica 3. Poljoprivredno zemljište Općine Đurmanec prema vrsti uporabe

Naziv vrste uporabe	Površina (ha)	Broj parcela
Oranica	80,62	446,00
Livada	66,61	357,00
Pašnjak	2,71	6,00
Vinogradi	16,70	213,00
Voćnjak	23,10	169,00
Mješoviti višegodišnji nasadi	0,86	7,00
Ostale vrste uporabe zemljišta	0,51	4,00
Privremeno neodržavana parcela	0,30	3,00
<b>Ukupno</b>	<b>191,41</b>	<b>1205,00</b>

Izvor: APPRRR, Prikaz broja i površina ARKOD-a po naseljima i vrsti uporabe poljoprivrednog zemljišta, 31.12.2020.

Broj obiteljskih poljoprivrednih gospodarstva na području Općine iznosi 176. Općina ih nastoji sukladno fiskalnim mogućnostima kroz poticaje male vrijednosti poticati na unapređenje i razvoj poljoprivredne proizvodnje.

## 2.5. Infrastruktura

### 2.5.1. Prometna Infrastruktura

Kako smo već naveli u poglavlju 2.1 Općinu Đurmanec karakterizira odlična cestovna i željeznička prometna povezanost koja proizlazi iz položaja na ruti Pyhrnskog pravca (Nurnberg – Linz – Graz – Macelj – Zagreb – Split) i prolaska Autoceste Zagreb – Krapina – Macelj, A2 te državne cesta D1 na koje se vezuju ostali cestovni pravci (D 207, D 508 i D 74), županijske (Ž 2096, Ž 2097 i Ž 2098) i lokalne ceste (L 22001 i L22010) kroz Općinu.

Općina je tako povezana sa gradom Zagrebom i Republikom Slovenijom te samim time je Krapinsko – zagorska županija preko Općine prometno povezana s Republikom Slovenijom. Na teritoriju Općine nalaze se dva međunarodna cestovna prijelaza; Macelj-Gruškovlje koji spada u I. kategoriju te Lupinjak-Dobovec koji spada u II. kategoriju.

Tablica 4. Cestovna prometna infrastruktura na prostornom obuhvatu Općine Đurmanec

Cestovna prometna infrastruktura	
Naziv ceste	Dionica
<b>A2</b>	Phyrnski pravac E 59
<b>D1</b>	GPMacelj -Krapina-Zagreb-Karlovac-Gračac-Knin-Brnaze-Split (D8)
<b>D207</b>	Hum na Sutli /D206/-Lupinjak- Đurmanec (D1)
<b>D508</b>	Macelj/D1/-Lepoglava/D35/ s Varaždinskom županijom
<b>D74</b>	Đurmanec /D1/-Lepoglava/D35/
<b>Ž2096</b>	povezuje južni dio teritorija Općine s državnom cestom D207 I D1(Đurmanec-Podbrezovica-Donja Plemenščina-Pregrada)
<b>Ž2097</b>	povezuje naselje Ravninsko sa susjednom Općinom Jesenje, državnom cestom D1 i naseljem Đurmanec i nastavno lokalnom cestom s naseljem Koprivnica Zagorska
<b>Ž2098</b>	povezuje Đurmanec (D 207) sa Krapinom i Švaljkovcem (D 35)
<b>L22001</b>	povezuje Đurmanec, Gornji Macelj i Donji Macelj
<b>L22010</b>	nastavno na Ž 2097 povezuje teritorij naselja Koprivnica Zagorska s Općinom Jesenje

Izvor: Županijska uprava za ceste Krapinsko – zagorske županije

Kako je Općina izvrsno cestovno povezana potrebno je cestovnu povezanost iskoristiti za cjelokupni razvoj Općine u vidu poboljšanje kvalitete života mještana.

Željeznički promet u Krapinsko-zagorskoj županiji ima dugogodišnju povijest, a na teritoriju Općine Đurmanec nalazi se trasa pruge:

- L 103 Zabok - Krapina – Đurmanec – granica R. Slovenije (1930.),
- U PPUO je razrađen prijedlog nove trase transeuropske željeznice Zagreb-Pragersko-Beč

## 2.5.2. Širokopojasna infrastruktura

Izrađen je Plan razvoja širokopojasne infrastrukture od strane Općine Đurmanec koji doprinosi stvaranju uvjeta za ispunjenje ciljeva određenih Strategijom razvoja širokopojasnog pristupa Republike Hrvatske u razdoblju od 2016. – 2020. godine te okvirnim programom za razvoj infrastrukture širokopojasnog pristupa u područjima u kojima ne postoji dostatan komercijalni interes za ulaganje. Svrha dokumenta je dati jasni okvire i pravila za provođenje izgradnje infrastrukture širokopojasnog pristupa internetu na području Općine sukladno pravilima državnih potpora.

Projekt izgradnje infrastrukture širokopojasnog pristupa na području Đurmanec obuhvaća više susjednih jedinica lokalne samouprave Krapinsko – zagorske županije. Širokopojasni pristup na području Općine realizira se putem operatera koji ili imaju izrađenu vlastiti infrastrukturu ili koriste veleprodajne usluge ostalih operatera kako bi osigurali pristup stanovništvu. Potpisan je sporazum sa operaterom Hrvatski telekom d.d. koji će izgraditi brzi optički internet (FTTH, fiber – to the - home) za sva kućanstava, poslovne i javne korisnike. Početak radova očekuje se tijekom 2022. godine, a završetak radova 2023. godine.

### 2.5.3. Sustav energetike, vodoopskrbe i odvodnje

Opskrba električnom energijom provodi se putem HEP DP Elektra Zabok na tri naponska nivoa. Na samom području Općine napravljena je većina rekonstrukcija mreže dok su uz područje autoceste do graničnog prijelaza Macelj izvedeni podzemni vodovi 10(20) kV napona koji svojim kapacitetom mogu zadovoljiti sve potrebe za električnom energijom. U samom naselju-centru Đurmanca manji dio NNM izveden je djelomično podzemnim kabelima PP00 i PP00-A presjeka 35, 50 i 95 mm<sup>2</sup>

Javna rasvjeta je modernizirana i energetske učinkovita sa ugrađenim LED svjetiljkama.

Opšrbu plinom provodi Gradska plinara Krapina d.o.o. društvo s ograničenom odgovornošću koju je dana 31. ožujka 2021. godine preuzela tvrtka HEP-PLIN d.o.o..

Opskrba vodom obavlja se većim dijelom iz vodoopskrbnog sustava Krakom – vodoopskrbe i odvodnje koji osim Općine opskrbljuje Grad Krapinu i susjedne općine (Jesenje, Radoboj i Petrovsko). Prema podacima javnog isporučitelja na području Općine Đurmanec evidentirano je 1084 korisnika.

U razdoblju od 2013. -2021. godine završena je izgradnja vodoopskrbne mreže tako da sva kućanstva na području Općine Đurmanec imaju mogućnost priključka na istu.

Na području Općine u pogledu odvodnje i pročišćavanja otpadnih voda stanje je nezadovoljavajuće jer je kanalizacijska mreža manjim dijelom izgrađena i to ponajviše u naselju Đurmanec. Otpadne vode se većim dijelom skupljaju u neprikladne septičke jame ili se ispuštaju direktno u kanale.

Rješavanje problema odvodnje planirano je u sklopu Sustava prikupljanja i odvodnje te pročišćavanja otpadnih voda aglomeracija Krapina. Navedeni projekt sufinancirati će se EU sredstvima.

Planirani zahvat izgradnje sustava odvodnje te pripadajućeg uređaja za pročišćavanje otpadnih voda u skladu je s Planskim dokumentima koji predviđaju izgradnju predmetnog zahvata, koridore za postavljanje kanalizacijskih kolektora i mreže i lokaciju UPOV-a Krapina u Gornjoj Pačetini.

### 2.5.4. Gospodarenje otpadom

Gospodarenje otpadom je jedno od najzahtjevnijih područja zaštite okoliša, te zahtijeva prioritarno rješavanje i usklađivanje sa standardima Europske unije (EU).

Krakom d.o.o. Krapina obavlja javnu uslugu prikupljanja miješanog komunalnog otpada i biorazgradivog komunalnog otpada na području Grada Krapine i Općina Đurmanec, Općine Jesenje, Općine Petrovsko i Općine Radoboj.

Otpad prikupljen u zelene spremnike s područja Grada Krapine i Općina Đurmanec, Jesenje, Petrovsko i Radoboj odlaže se na zajedničko odlagalište otpada Gorjak koje se nalazi na izdvojenoj lokaciji u Jesenju, a otpad prikupljen u plave i žute spremnike i spremnike na eko otocima zbrinjava se kod ovlaštenih tvrtki specijaliziranih za obradu reciklažnog otpada. Svi stanovnici Općine imaju pravo bez naknade koristiti usluge prihvata korisnog otpada na zajedničkom reciklažnom dvorištu u gospodarskoj zoni u Bobovju u Krapini te također u spremnike na eko otocima.

Odvoz glomaznog otpada iz domaćinstva vrši se jedanput godišnje po svim naseljima. Općina je postavila 9 kompleta zelenih otoka sa 4 kontejnera za odvojene prikupljanje otpada na cjelokupnom području.

U 2020. godini na području općine Đurmanec prikupljeno je 337,60 tona miješanog komunalnog otpada, 102,30 tona komunalnog otpada sa Mjesnog groblja, 97,50 tona glomaznog otpada, 35,47 tona papira, 54,19 tona PET ambalaže. U reciklažno dvorište predano je 10,7 tona neopasnog i 3,3 tone opasnog otpada.

Općina je izradila Plan gospodarenja otpadom Općine Đurmanec za razdoblje 2017. godine do 2022. godine.

## 2.6. Upravljanje razvojem

Općina Đurmanec izradila je Strategiju razvoja Općine Đurmanec za razdoblje od 2014. godine do 2020. godine. Strategija razvoja Općine Đurmanec temeljni je dokument za provođenje politike razvoja i donošenje odluka vezanih uz održivi razvoj svih sektora i djelatnosti. Strategijom su definirani strateški ciljevi koji djeluju na jačanju konkurentnosti gospodarstva, poboljšanju kvalitete života uz zaštitu okoliša te poboljšanje socijalne uključenosti i borbe protiv siromaštva.

Prostorni plan uređenja Općine Đurmanec donesen je 2007. godine, "Službeni glasnik KZZ", broj [15/07](#), te je do sada dopunjen i promijenjen tri puta, 1. Izmjene i dopune, "Službeni glasnik KZZ", broj [27/10](#), 2. II. Ciljane izmjene i dopune, "Službeni glasnik KZZ", broj [37/16](#) te III. izmjene i dopune Plana koje su usvojene na Vijeću dana 22. prosinca 2021. godine.

Općina je također izradila Plan razvoja širokopojasne infrastrukture kako bi se definirali okviri i pravila za provođenje infrastrukture širokopojasnog interneta te obuhvaća susjedne jedinice lokalne samouprave na području Krapinsko – zagorske županije, Grad Krapinu, Općinu Jesenje, Petrovsko, i Radoboj.

Projekt odvodnje aglomeracija Krapina proglašen je strateškim investicijskim projektom Republike Hrvatske te je u njega uključena i Općina Đurmanec. Projekt se planira provesti u dvije faze od kojih se I. faza odnosi na izgradnju cca 6 km glavnih kolektora, cca 20 km sekundarne mreže, 1 crpne stanice i uređaja za pročišćavanje komunalnih otpadnih voda (UPOV) III. stupnja pročišćavanja kapaciteta 14 310 ES (ekvivalent stanovnika), a II. faza projekta se odnosi na izgradnju cca 49 km sekundarne mreže i 40 crpnih stanica na području aglomeracije Krapina. Cilj ovog projekta je omogućiti razvoj i poboljšanje standarda pružanja vodnih usluga na području navedene aglomeracije.

Prema članku 64. Zakona o gospodarenju otpadom, jedinice lokalne samouprave su na svom području dužne osigurati javnu uslugu prikupljanja miješanog komunalnog otpada na kvalitetan, postojan i ekonomski učinkovit način, izbjegavajući neopravdano visoke troškove, u skladu s načelima održivog razvoja, zaštite okoliša, osiguravajući pri tom javnost rada kako bi se osiguralo odvojeno sakupljanje miješanog komunalnog otpada iz kućanstava i drugih izvora, biootpada iz kućanstava, reciklabilnog komunalnog otpada, opasnog komunalnog otpada i glomaznog otpada iz kućanstava. Kako bi se doprinijelo izgradnji učinkovitog i efikasnog sustava gospodarenja otpadom, Općina Đurmanec donijela je Plan gospodarenja otpadom za razdoblje 2017.-2022. godine. Planom su definirani ciljevi, mjere i aktivnosti koje su potrebne za unaprjeđenje sustava gospodarenja otpadom, jednako kao i izvori i visina financijskih sredstava za realizaciju Plana.

Sukladno Odluci o obuhvatu i razvrstavanju jedinica lokalne samouprave koje stječu status brdsko-planinskog područja (NN 24/19) Općina Đurmanec stekla je status brdsko-planinskog područja. Temeljem toga cilj upravljanja razvojem brdsko-planinskih područja je pridonijeti njihovu gospodarskom i svekolikom razvoju u skladu s njihovim posebnostima i načelima zakona kojim se uređuje regionalni razvoj Republike Hrvatske. Temeljem Zakona o brdsko-planinskim područjima (NN 118/18), brdsko-planinska područja jesu područja od interesa i pod posebnom zaštitom Republike Hrvatske radi poticanja demografske obnove, naseljavanja i stvaranja pretpostavki da se prirodni i drugi gospodarski resursi što kvalitetnije koriste za gospodarski razvoj, uz očuvanje biološke i krajobrazne raznolikosti. Sukladno Članku 7. Zakona, brdsko-planinska područja su područja čija nadmorska visina, nagib, vertikalna raščlanjenost terena te njima uvjetovane pedološke, klimatske i druge prirodne osobitosti predstavljaju otežane uvjete ta život i rad stanovnika. Sukladno Članku 15. Zakona o brdsko-planinskim područjima, nositelji i sudionici razvoja brdsko-planinskih područja dužni su u svojim planovima i programima posebno predviđati sljedeće skupine mjera:

- demografske mjere
- gospodarske mjere
- fiskalne mjere
- socijalne mjere
- mjere jačanja administrativnih kapaciteta za učinkovit i održiv razvoj brdsko-planinskog područja te
- mjere za provedbu programa integriranih teritorijalnih ulaganja.



## 2.7. Zaključak analize razvojnih potreba i potencijala

Općina Đurmanec nalazi se u sjeverozapadnom pograničnom djelu Krapinsko-zagorske županije te graniči sa Općinom Hum na Sutli, Gradom Pregradom, Republikom Slovenijom, Općinom Petrovsko, Gradom Krapina, Općinom Jesenje i Varaždinskom županijom. Površina Općine iznosi 58,22 km<sup>2</sup> te zauzima 4,76% površine u Krapinsko – zagorskoj županiji. Naselja Općine čine: Donji Macelj, Đurmanec, Goričanovec, Gornji Macelj, Hlevnica, Hromec, Jezerišće, Koprivnica Zagorska, Lukovčak, Podbrezovica, Putkovec, Prigorje i Ravninsko. Općina je iznimno dobro povezana cestovno. Na području Općine se nalazi stalni međunarodni granični cestovni prijelaz prve kategorije Macelj i stalni međunarodni granični cestovni prijelaz druge kategorije Lupinjak.

Prema podacima Državnog zavoda za statistiku iz 2011. godine na području Općine obitava 4235 stanovnika što je manje nego 2001. godine kada je na području Općine bilo ukupno zabilježenih 4481 stanovnika. Prema podacima Državnog zavoda za statistiku koji svaki godine objavljuje publikaciju "Gradovi u statistici" možemo zaključiti da na području Općine prevladava negativni demografski proces. U promatranom razdoblju od 2011. godine do 2020. godine vidljivo je da se više stanovnika odselilo nego što se doselilo. Sukladno tome na području Općine prevladava veći broj zrelog i starijeg stanovništva.

Tijekom budućeg razdoblja potrebno je prilagoditi aktivnosti koje imaju u vidu razvoj društvene infrastrukture i usluga kako bi se poboljšali životni uvjeti u ruralnim sredinama. Negativna demografska slika je jedan od ograničavajućih razloga razvoja Općine.

Na području Općine Đurmanec 2021. godine izgrađen je i opremljen te otvoren novi dječji vrtić koji svojim mještanima pruža mogućnost uključivanja djece u program predškolskog obrazovanja.

Općina Đurmanec je prema posljednjem izračunu indeksa razvijenosti (100,177) smještena u V. skupinu JLS koje se prema indeksu razvijenosti nalaze u zadnjoj četvrtini iznadprosječno rangiranih jedinica lokalne samouprave. Na samom području Općine nema poduzetničke zone te je turizam temeljem podataka Instituta za turizam slabije razvijen. Sukladno svemu navedenom dolazimo do zaključka kako je u narednom razdoblju potrebno uložiti dodatne napore u vidu razvoja poduzetništva i turizma na području Općine.

Jedna od značajnih karakteristika Općine Đurmanec je vrlo dobra cestovna povezanost. Općinom prolazi Autocesta Zagreb – Krapina – Macelj, A2 i državna cesta D1 na koje se vezuju ostali cestovni pravci (D 207, D 508 i D 74), županijske (Ž 2096, Ž 2097 i Ž 2098) i lokalne ceste (L 22001 i L22010) te se Općina nalazi na ruti Pyhrnskog pravca (Nurnberg – Linz – Graz – Macelj – Zagreb – Split). U budućem razdoblju planira se dugogodišnji projekt elektrifikacije željezničke pruge Zabok - Krapina – Đurmanec – granica R. Slovenije (1930.), te u PPUO je razrađen prijedlog nove trase transeuropske željeznice Zagreb-Pragersko-Beč.

# 3. Prioriteti razvoja

---

S ciljem daljnjeg razvoja Općine Đurmanec te ostvarivanja definirane vizije, utvrđen je popis prioriteta koji će činiti podlogu za intervencije u narednom mandatnom razdoblju izvršnog tijela. Utvrđeni prioriteti razvoja usklađeni su s ciljevima iz NRS-a te proizlaze iz utvrđenih razvojnih izazova i potreba u samoupravnom djelokrugu Općine Đurmanec kao jedinice lokalne samouprave.

Popis prioriteta s obrazloženjima za odabir prikazan je u nastavku.

## **1. Gospodarstvo, poljoprivreda i turizam**

Potreba za definiranim prioritetima proizlazi iz:

- Trenutnog nepostojanja poduzetničkih zona
- Privlačenja novih investitora
- Osnovana je lokalna akcijska grupa LAG „Zeleni bregi“
- Slabe iskorištenosti poljoprivrednog zemljišta kao i šumskih gospodarskih kapaciteta u odnosu na ukupnu raspoloživost
- Potencijala valorizacija kulturne i prirodne baštine Općine
- Slabe razvijenosti turizma s obzirom na bogati prirodni potencijal Općine
- Dobre prometne povezanosti sa susjednim Općinama, susjednim županijama i državama

Gospodarski, turistički i poljoprivredni potencijal potrebno je jačati uz uvođenje novih zanimljivih sadržaja za privlačenje potencijalnih investitora, turista te poticanje stanovništva na bavljenje poljoprivredom. Potrebno je ulaganje u vidu pomoći potencijalnim poduzetnicima i OPG-ovima u svrhu povećanje poljoprivredne proizvodnje s naglaskom na ekološku proizvodnju, otvaranja smještajnih kapaciteta i ponude autohtone hrane. Poduzimati aktivnosti vezano uz uređenje pješačkih i biciklističkih staza kao i izgradnjom planinarskog doma za razvoj izletničkog, rekreativnog i planinarskog turizma. Razvoj gospodarstva uz poticanje inovativnosti temelj je za prilagodbu globalnim promjenama te prilika za cjelokupni razvoj Općine.

## **2. Komunalna infrastruktura**

Potreba za definiranim prioritetima proizlazi iz:

- Nužne potrebne izgradnje parkirališta sa autobusnim stajalištem uz Željezničku stanicu
- Projekta odvodnje aglomeracije Krapina u vidu poboljšanje standarda pružanja vodnih usluga
- Dobre prometne infrastrukture na razini županijskih, državnih i lokalnih cesta
- Izgradnje brzog optičkog interneta (FTTH, fiber – to the - home) za sva kućanstava, poslovne i javne korisnike.

U navedenim razdoblju Općina Đurmanec će naglasak staviti na izgradnju brzog interneta, sustava odvodnje te izgradnju i rekonstrukciju postojećih cesta, kako bi se poboljšali životni uvjeti u ruralnim sredinama za lokalno stanovništvo te doprinijelo atraktivnosti sela i njegovom razvojnom potencijalu.

## **3. Demografska obnova, socijalna skrb, obrazovanje, kultura i sport**

Potreba za definiranim prioritetima proizlazi iz:

- Utvrđenog pada broja stanovnika u posljednjom međupopisnom razdoblju te negativni prirodni prirast
- Migracijskih promjena to jest više odseljenog stanovništva nego doseljenog
- Smanjenja broja učenika u osnovnoj školi
- Lošije strukture obrazovnog stanovništva
- Izgrađenog novog objekta za predškolsku dob
- Potencijala izgradnje kulturnog objekta
- Očuvanje tradicije sporta te sufinanciranje rada Udruga
- Povećanje broja staroga stanovništva te brige za starije stanovništvo

Razvojni problemi vezani uz pad broja stanovnika, negativni prirodni prirast, starenje stanovništva i odseljavanje stanovništva zahtjeva provođenje ekspanzivne politike odnosno mjera koje će ublažiti negativni demografsku sliku Općine. Pozitivni prirodni prirast i smanjeno odseljavanje stanovništva poticati će se kroz osiguravanje potpora za novorođenčad, sufinanciranje boravka djece u predškolskim ustanovama, osiguravanje stipendija za srednjoškolce i studente, sufinanciranje produženog boravka osnovnoškolcima, osiguranje besplatnih udžbenika i radnih bilježnica za osnovnoškolce, sufinanciranje đачkih domova, prijevoza učenika te revitalizacijom Područne škole Putkovec u vidu poboljšanja lokalnih temeljnih usluga za ruralno stanovništvo.

Za starije i nemoćne dalje će djelovati sustav jednokratnih novčanih pomoći, a u suradnji sa GDCK Krapina i ubuduće će se provoditi program Pomoć u kući, za starije i nemoćne osobe.

Planira se pokretanje aktivnosti za izgradnju Kulturnog centra, kako bi se stvorili uvjeti za održavanje kulturnih i drugih događanja kao i omogućio prostor za neometan rad Udruga sa područja Općine.

## 4. Mjere razvoja

Mjere razvoja predstavljaju skup međusobno povezanih aktivnosti i projekata kojima se izravno ili neizravno ostvaruje posebni cilj utvrđen u planu razvoja jedinice područne (regionalne samouprave). S obzirom da je produžen proces izrade Plana razvoja Krapinsko-zagorske za razdoblje 2021.-2027. godine, što je navedeno u uvodnom dijelu provedbenog programa, ove godine definirane mjere iznimno će se uskladiti sa strateškim ciljevima Nacionalne razvojne strategije Republike Hrvatske do 2030. godine, kao hijerarhijski najvišim aktom strateškog planiranja sukladno odredbama Zakona o sustavu strateškog planiranja i upravljanja razvojem Republike Hrvatske.

Pregled mjera prikazan je u nastavku:

<b>Naziv strateškog cilja: SC 1. Konkurentno i inovativno gospodarstvo</b>		
<b>Naziv posebnog cilja: PC 1. Jačanje konkurentnosti i poticanje održivog i inovativnog gospodarstva</b>		
<b>Naziv mjere: 1.1. Razvoj poduzetništva</b>		
<b>Opis mjere:</b> Svrha mjere je poticanje poduzetništva u vidu budućeg gospodarskog razvoja, stvaranju novih radnih mjesta, olakšavanju poslovanja poduzetnika. Nastoji se pružiti podrška djelatnostima poduzetnika i poticati postojeću proizvodnju kako bi se privukla nova ulaganja.		
<b>Vrijeme provedbe mjere:</b> siječanj 2022. – svibanj 2025.		
<b>Doprinos nadređenog akta planiranja</b>	<i>Nacionalna razvoja strategija Republike Hrvatske do 2030. godine</i> <i>Plan razvoja Krapinsko-zagorske županije 2021.-2027.</i>	
<b>Ključne aktivnosti</b>	<b>Vrijeme provedbe</b>	
1.1.1. Aktivnosti vezane za poticanje razvoja poduzetništva	siječanj 2022. – svibanj 2025.	
<b>Pokazatelj rezultata</b>	<b>Početna vrijednost</b>	<b>Ciljana vrijednost</b>
Broj korisnika potpore	1 (2021)	1 (2025)
Ukupan broj poduzetnika	44 (2021)	46 (2025)
<i>Mjera je usklađena s EU prioritetima PAMETNIJA i SOCIJALNIJA EUROPA kroz aktivnosti vezane za poticanje razvoja poduzetništva.</i> <i>Mjera doprinosi zelenoj tranziciji kroz poticanje očuvanja okoliša.</i>		

*Doprinosi se postizanju UN cilju održivog razvoja SDG 8 „Promicati ravnomjeran, uključiv i održivi gospodarski rast, punu i produktivnu zaposlenost i dostojan posao za sve“ Programa Ujedinjenih naroda o održivom razvoju do 2030. godine.*

**Naziv strateškog cilja: SC 1. Konkurentno i inovativno gospodarstvo**

**Naziv posebnog cilja: PC 1. Jačanje konkurentnosti i poticanje održivog i inovativnog gospodarstva**

**Naziv mjere: 1.2. Poticanje razvoja kulturne i turističke ponude**

**Opis mjere:**

Poticanjem razvoja kulture i kulturnih sadržaja te održavanje manifestacija potiče se razvoj kulturnih djelatnosti i turizma kako bi se stvorio prepoznatljivi lokalni brend. Izgradnjom kulturno društvenog doma daje se adekvatan i kvalitetan prostor na korištenje svih udruga na području Općine kako bi nesmetano obavljanje svoje djelatnosti u vidu promocije Općine te održavanja kulturnih događanja

**Vrijeme provedbe mjere:** siječanj 2022. – svibanj 2025.

<b>Doprinos nadređenog akta planiranja</b>	<b>provedbi strateškog planiranja</b>	<i>Nacionalna razvoja strategija Republike Hrvatske do 2030. godine Plan razvoja Krapinsko-zagorske županije 2021.-2027.</i>
--	---------------------------------------	--

**Ključne aktivnosti**

**Vrijeme provedbe**

1.2.1. Ulaganje u kulturu	siječanj 2022. – svibanj 2025.
1.2.2. Donacije vjerskim zajednicama	siječanj 2022. – svibanj 2025.
1.2.3. Manifestacije i promicanje kulturnih sadržaja	siječanj 2022. – svibanj 2025.
1.2.4. Izgradnja kulturnog centra	siječanj 2022. – svibanj 2025.

**Pokazatelj rezultata**

**Početna vrijednost**

**Ciljana vrijednost**

Broj udruga u kulturi koje primaju subvenciju za rad	1 (2021)	1 (2025)
Broj vjerskih zajednica koje primaju subvenciju za rad	1 (2021)	1 (2025)
Broj organiziranih kulturnih manifestacija	1 (2021)	2 (2025)
Izrađen društveno kulturni centar	0 (2021)	1 (2025)

*Mjera je usklađena s EU prioritetom 5. EUROPA BLIŽA GRAĐANIMA pružanjem podrške inicijativama kulturne djelatnosti kroz izgradnju kulturnog centra te promicanje kulturnih sadržaja.*

*Doprinosi se postizanju UN cilju održivog razvoja SDG 8 „Promicati ravnomjeran, uključiv i održivi gospodarski rast, punu i produktivnu zaposlenost i dostojan posao za sve“ Programa Ujedinjenih naroda o održivom razvoju do 2030. godine*

**Naziv strateškog cilja: SC 2. Obrazovani i zaposleni ljudi****Naziv posebnog cilja: PC 7. Unaprjeđenje kvalitete i usklađivanje obrazovanja u skladu s potrebama tržišta rada****Naziv mjere: 1.3. Jačanje i pristupačnost usluga predškolskog obrazovanja****Opis mjere:**

Razvoj predškolskog odgoja i obrazovanja potiče se kroz novo izgrađeni vrtić čime se stvara dodatni kapacitet odgoja i obrazovanja kao važne uloge u cjelokupnom razvoju. Sufinanciranje djece u vrtiću te stalno osposobljavanje zaposlenika vrtića stvara veliki potencijal za povećanje stope natalitete i povećanje broja stanovnika same Općine. Izgradnjom dječjeg vrtića osigurala se je potrebna infrastruktura za provođenja ranog odgoja i obrazovanja.

**Vrijeme provedbe mjere:** siječanj 2022. – svibanj 2025.

<b>Doprinos nadređenog akta planiranja</b>	<b>provedbi strateškog planiranja</b>	<i>Nacionalna razvoja strategija Republike Hrvatske do 2030. godine Plan razvoja Krapinsko-zagorske županije 2021.-2027.</i>
--	---------------------------------------	--

**Ključne aktivnosti****Vrijeme provedbe**

1.3.1. Redovna djelatnost dječjeg vrtića

siječanj 2022. – svibanj 2025.

1.3.2. Predškola

siječanj 2022. – svibanj 2025.

1.3.3. Igraonica općeg tipa

siječanj 2022. – svibanj 2025.

1.3.4. Otplata glavnice i kredita za izgradnju vrtića

siječanj 2022. – svibanj 2025.

**Pokazatelj rezultata****Početna vrijednost****Ciljana vrijednost**

Ukupan broj zaposlenih u vrtiću

15 (2021)

15 (2025)

Ukupan broj upisane djece u vrtić

80 (2021)

80 (2025)

*Mjera doprinosi postizanju cilja politike 4. Europske unije „Europa s istaknutijom socijalnom komponentom“ (PO4) kroz usklađenost s posebnim ciljem „Obrazovanje, osposobljavanje i cjeloživotno učenje“.*

*Mjera također doprinosi postizanju SDG 4 „Osigurati uključivo i pravedno obrazovanje i promicati prilike za cjeloživotno učenje svim ljudima“ u sklopu Programa UN o održivom razvoju do 2030. godine.*

**Naziv strateškog cilja: SC 2. Obrazovani i zaposleni ljudi****Naziv posebnog cilja: PC 7. Unaprjeđenje kvalitete i usklađivanje obrazovanja u skladu s potrebama tržišta rada****Naziv mjere: 1.4. Ulaganje u sustav obrazovanja****Opis mjere:**

Jačanjem sustava osnovnoškolskog obrazovanja djeluje se na razvoj vještina primjenjivih na tržištu rada. Mjerom se predviđaju aktivnosti usmjerene na povećanje kvaliteta obrazovanja. Ulaganjem u obrazovanje izravno je povezano s rezultatima učenika, studenata. Dodatnim ulaganjem Općine nastoji se poticati učenika na daljnje obrazovanje i usavršavanje. Ulaganjem u obrazovanje se smanjuje probleme siromaštva, nezaposlenosti i socijalne isključenosti.

<b>Vrijeme provedbe mjere:</b> siječanj 2022. – svibanj 2025.		
<b>Doprinos provedbi nadređenog akta strateškog planiranja</b>	<i>Nacionalna razvoja strategija Republike Hrvatske do 2030. godine Plan razvoja Krapinsko-zagorske županije 2021.-2027.</i>	
<b>Ključne aktivnosti</b>	<b>Vrijeme provedbe</b>	
1.4.1. Aktivnosti vezane za odgoj i obrazovanje	siječanj 2022. – svibanj 2025.	
1.4.2. Škola robotike	siječanj 2022. – svibanj 2025.	
1.4.3. Unapređenje uvjeta za obrazovanje	siječanj 2022. – svibanj 2025.	
1.4.4. Dodjela stipendije	siječanj 2022. – svibanj 2025.	
<b>Pokazatelj rezultata</b>	<b>Početna vrijednost</b>	<b>Ciljana vrijednost</b>
Ukupan broj polaznika škole robotike	0 (2021)	8 (2025)
Broj učenika koji primaju subvencije za prijevoz	143 (2021)	145 (2025)
Broj učenika koji koriste školsku kuhinju	6 (2021)	4 (2025)
Broj učenika i studenata koji primaju stipendiju	32 (2021)	32 (2025)
<p><i>Mjera doprinosi postizanju cilja politike 4. Europske unije „Europa s istaknutijom socijalnom komponentom“ (PO4) kroz usklađenost s posebnim ciljem „Obrazovanje, osposobljavanje i cjeloživotno učenje“.</i></p> <p><i>Također se doprinosi postizanju SDG 4 „Osigurati uključivo i pravedno obrazovanje i promicati prilike za cjeloživotno učenje svim ljudima“ u sklopu Programa UN o održivom razvoju do 2030. godine.</i></p>		

<b>Naziv strateškog cilja: SC 3. Učinkovito i djelotvorno pravosuđe, javna uprava i upravljanje državnom imovinom</b>	
<b>Naziv posebnog cilja: PC 3. Jačanje kompetencija i učinkovitosti javne uprave</b>	
<b>Naziv mjere: 1.5. Učinkovita lokalna javna uprava i administracija</b>	
<b>Opis mjere:</b> Učinkovita lokalna javna uprava i administracija preduvjet su za kvalitetno provođenje postojećih i novih aktivnosti Općine. Mjera potiče transparentnost te razvoj znanja i vještina potrebnih za kontinuirano provođenje i upravljanje djelatnostima i aktivnostima na području Općine.	
<b>Vrijeme provedbe mjere:</b> siječanj 2022. – svibanj 2025.	
<b>Doprinos provedbi nadređenog akta strateškog planiranja</b>	<i>Nacionalna razvoja strategija Republike Hrvatske do 2030. godine Plan razvoja Krapinsko-zagorske županije 2021.-2027.</i>
<b>Ključne aktivnosti</b>	<b>Vrijeme provedbe</b>

1.5.1. Materijalni i ostali rashodi vezani za rad upravnog tijela i administracije	siječanj 2022. – svibanj 2025.	
1.5.2. Aktivnosti vezane za redovitu djelatnost izvršnog tijela, predstavničkog tijela i upravnih tijela Općine	siječanj 2022. – svibanj 2025.	
1.5.3. Učinkovito upravljanje javnim prostorom i imovinom	siječanj 2022. – svibanj 2025.	
<b>Pokazatelj rezultata</b>	<b>Početna vrijednost</b>	<b>Ciljana vrijednost</b>
Broj zaposlenika u Općini	5 (2021)	5 (2025)
Broj zaposlenika koji su sudjelovali na stručnim seminarima	5 (2021)	5 (2025)
Broj educiranih zaposlenika jedinice lokalne samouprave	5 (2021)	5 (2025)
<p><i>Mjera doprinosi postizanju cilja politike 5. „Europa bliža građanima“ kroz ulaganje u javnu upravu i administraciju te se veže također na prioritet 1. PAMETNIJA EUROPA zbog digitalizacije javne uprave.</i></p> <p><i>Mjera doprinosi zelenoj tranziciji i digitalnoj transformaciji kroz razvoj digitalizirane javne uprave i administracije te manjom upotrebom papira u vidu zaštite i očuvanja okoliša kao i također educiranju zaposlenika.</i></p> <p><i>Doprinosi se postizanju SDG 16 „Promicati mirna i uključiva društva za održivi razvoj, osigurati pristup pravdi za sve i izgraditi učinkovite, odgovorne i uključive institucije na svim razinama“ Programa Ujedinjenih naroda o održivom razvoju do 2030. godine.</i></p>		

<b>Naziv strateškog cilja: SC 5. Zdrav, aktivan i kvalitetan život</b>	
<b>Naziv posebnog cilja: PC 4. Unapređenje kvalitete i dostupnosti zdravstvenih i socijalnih usluga te poticanje na zdrav i aktivan način života</b>	
<b>Naziv mjere: 1.6. Razvoj sporta i rekreacije</b>	
<b>Opis mjere:</b>	
Mjera se odnosi na promicanje zdravog, aktivnog i kvalitetnog načina života. Provođenjem sportskih aktivnosti te izgradnja i modernizacija dječjih i sportskih igrališta pruža veće mogućnosti za poticanje svih dobnih skupina na aktivnosti vezane uz sport.	
<b>Vrijeme provedbe mjere:</b> siječanj 2022. – svibanj 2025.	
<b>Doprinos provedbi nadređenog akta strateškog planiranja</b>	<i>Nacionalna razvoja strategija Republike Hrvatske do 2030. godine</i> <i>Plan razvoja Krapinsko-zagorske županije 2021.-2027.</i>
<b>Ključne aktivnosti</b>	<b>Vrijeme provedbe</b>
1.6.1. Unapređenje rada udruga u sportu	siječanj 2022. – svibanj 2025.
1.6.2. Ulaganje u dječja i sportska igrališta	siječanj 2022. – svibanj 2025.



<b>Pokazatelj rezultata</b>	<b>Početna vrijednost</b>	<b>Ciljana vrijednost</b>
Broj sportskih udruga koje primaju subvenciju	10(2021)	10(2025)
Broj organiziranih sportskih manifestacija	3(2021)	6(2025)
Broj novih dječjih i sportskih igrališta	10(2021)	12(2025)
<p><i>Mjera je usklađena s EU prioritetom 2. ZELENJA I OTPORNIJA EUROPA s naglaskom na ulaganja u sportska igrališta.</i></p> <p><i>Mjera se doprinosi zelenoj tranziciji kroz promicanje za okoliš sigurnih oblika bavljenja rekreacijom i sportom.</i></p> <p><i>Provedba mjere doprinosi UN cilju održivog razvoja SDG 3 Osigurati zdrav život i promicati blagostanje svih ljudi svih starosnih skupina ulaganjem u razvoj sportskih terena i objekata.</i></p>		

<b>Naziv strateškog cilja: SC 5. Zdrav, aktivan i kvalitetan život</b>		
<b>Naziv posebnog cilja: PC 4. Unapređenje kvalitete i dostupnosti zdravstvenih i socijalnih usluga te poticanje na zdrav i aktivan način života</b>		
<b>Naziv mjere: 1.7. Unapređenje socijalnih usluga</b>		
<b>Opis mjere:</b>		
<p>Mjerom se osiguravaju pomoći socijalno ugroženim skupinama, udrugama koje se bave socijalno ugroženim skupinama, hrvatskim braniteljima kako bi im se osigurale osnovne potrebe u vidu ogrjeva. Također se potiče rast natalitete u vidu pomoći za novorođenčad. Nastoji se smanjiti rizik od siromaštva i socijalne isključenosti. Provedbom mjere osigurava se obavljanje djelatnosti gradskog društva Crvenog križa Krapina.</p>		
<b>Vrijeme provedbe mjere:</b> siječanj 2022. – svibanj 2025.		
<b>Doprinos provedbi nadređenog akta strateškog planiranja</b>	<p><i>Nacionalna razvoja strategija Republike Hrvatske do 2030. godine</i>  <i>Plan razvoja Krapinsko-zagorske županije 2021.-2027.</i></p>	
<b>Ključne aktivnosti</b>	<b>Vrijeme provedbe</b>	
1.7.1. Dodjela subvencija, pomoći i donacija socijalno ugroženim i ranjivim skupinama	siječanj 2022. – svibanj 2025.	
1.7.2. Pобоljšanje standarda postojećih usluga GDCK	siječanj 2022. – svibanj 2025.	
1.7.3. Skrb o hrvatskim braniteljima	siječanj 2022. – svibanj 2025.	
<b>Pokazatelj rezultata</b>	<b>Početna vrijednost</b>	<b>Ciljana vrijednost</b>
Broj novorođenčadi	41(2021)	41(2025)
Broj korisnika socijalnih usluga	20(2021)	18(2025)
Broj korisnika sredstava za ogrjev	30(2021)	30(2025)
<p><i>Mjera je usklađena s EU prioritetom 4. EUROPA S ISTAKNUTOM SOCIJALNOM KOMPONENTOM I UKLJUČIVOSTI pružanjem podrške socijalno ugroženom stanovništvu.</i></p>		

Mjerom se također doprinosi postizanju SDG 1 „Iskorijeniti siromaštvo svugdje i u svim njegovim oblicima“, Programa Ujedinjenih naroda o održivom razvoju do 2030. godine.

<b>Naziv strateškog cilja: SC 5. Zdrav, aktivan i kvalitetan život</b>		
<b>Naziv posebnog cilja: PC 4. Unapređenje kvalitete i dostupnosti zdravstvenih i socijalnih usluga te poticanje na zdrav i aktivan način života</b>		
<b>Naziv mjere: 1.8. Razvoj i jačanje civilnog društva</b>		
<b>Opis mjere:</b> Civilno društvo predstavlja skup građana koji se udružuju dobrovoljno radi zagovaranja svojih zajedničkih interesa. Donacijama udrugama potiče se njihovo djelovanje.		
<b>Vrijeme provedbe mjere:</b> siječanj 2022. – svibanj 2025.		
<b>Doprinos nadređenog akta planiranja</b>	<b>provedbi strateškog</b>	<i>Nacionalna razvoja strategija Republike Hrvatske do 2030. godine Plan razvoja Krapinsko-zagorske županije 2021.-2027.</i>
<b>Ključne aktivnosti</b>	<b>Vrijeme provedbe</b>	
1.8.1. Donacije udrugama za jačanje civilnog društva	siječanj 2022. – svibanj 2025.	
1.8.2. Naknade građanima	siječanj 2022. – svibanj 2025.	
<b>Pokazatelj rezultata</b>	<b>Početa vrijednost</b>	<b>Ciljana vrijednost</b>
Broj udruga civilnog društva koje su primile donacije	26(2021)	26(2025)
<i>Mjera je usklađena s EU prioritetom 4. EUROPA S ISTAKNUTOM SOCIJALNOM KOMPONENTOM I UKLJUČIVOSTI pružanjem podrške socijalno ugroženom stanovništvu. Provedba mjere doprinosi UN cilju održivog razvoja SDG 3 Osigurati zdrav život i promicati blagostanje svih ljudi svih starosnih skupina ulaganjem u razvoj sportskih terena i objekata.</i>		

<b>Naziv strateškog cilja: SC 5. Zdrav, aktivan i kvalitetan život</b>		
<b>Naziv posebnog cilja: PC 4. Unapređenje kvalitete i dostupnosti zdravstvenih i socijalnih usluga te poticanje na zdrav i aktivan način života</b>		
<b>Naziv mjere: 1.9. Unapređenje zdravlja stanovništva</b>		
<b>Opis mjere:</b> Mjerom se osigurava zdrav i siguran život kroz deratizaciju i sanitarne higijenske poslove.		
<b>Vrijeme provedbe mjere:</b> siječanj 2022. – svibanj 2025.		
<b>Doprinos nadređenog akta planiranja</b>	<b>provedbi strateškog</b>	<i>Nacionalna razvoja strategija Republike Hrvatske do 2030. godine Plan razvoja Krapinsko-zagorske županije 2021.-2027.</i>
<b>Ključne aktivnosti</b>	<b>Vrijeme provedbe</b>	
1.9.1. Aktivnosti vezane za zaštitu zdravlja građana	siječanj 2022. – svibanj 2025.	

1.9.2. Ostale aktivnost zaštite ljudske okoline	siječanj 2022. – svibanj 2025.	
<b>Pokazatelj rezultata</b>	<b>Početna vrijednost</b>	<b>Ciljana vrijednost</b>
Broj izvršenih deratizacija	2 (2021)	2 (2021)
<p><i>Mjera je usklađena s EU prioritetom 2. ZELENJA I OTPORNIJA EUROPA ulaganjem u kapacitete službi za zdravstvenu zaštitu.</i></p> <p><i>Provedba mjere doprinosi UN cilju održivog razvoja SDG 3 Osigurati zdrav život i promicati blagostanje svih ljudi svih starosnih skupina.</i></p>		

<b>Naziv cilja: SC 7. Sigurnost za stabilan razvoj</b>		
<b>Naziv posebnog cilja: PC 10. Jačanje otpornosti na rizike od katastrofa i unapređenje sustava vatrogastva</b>		
<b>Naziv mjere: 1.10. Jačanje protupožarne i civilne zaštite</b>		
<b>Opis mjere:</b> Osnovnu djelatnost zaštite od požara pruža DVD Đurmanec. Mjerom se nastoji jačati kapaciteti protupožarne i civilne zaštite kako bi se osigurala stabilnost i zaštita stanovnika u trenutku nepredvidljivih vanjskih sila.		
<b>Vrijeme provedbe mjere:</b> siječanj 2022. – svibanj 2025.		
<b>Doprinos provedbi nadređenog akta strateškog planiranja</b>	<i>Nacionalna razvoja strategija Republike Hrvatske do 2030. godine</i> <i>Plan razvoja Krapinsko-zagorske županije 2021.-2027.</i>	
<b>Ključne aktivnosti</b>	<b>Vrijeme provedbe</b>	
1.10.1. Organizacija i redovan rad sustava protupožarne i civilne zaštite	siječanj 2022. – svibanj 2025.	
1.10.2. Sufinanciranje aktivnosti vezane za pružanje vatrogasne i civilne zaštite	siječanj 2022. – svibanj 2025.	
<b>Pokazatelj rezultata</b>	<b>Početna vrijednost</b>	<b>Ciljana vrijednost</b>
Ukupan broj pripadnika sustava civilne zaštite	20(2021)	20(2025)
Broj osposobljenih članova dobrovoljnih vatrogasnih društava	42(2021)	42(2025)
Broj intervencija zaštite i spašavanja	12(2021)	10(2025)
<p><i>Mjerom se doprinosi postizanju cilja politike 2. Europske unije „Zelenija Europa“ kroz usklađenost s posebnim ciljem „Promicanje prilagodbe na klimatske promjene, sprečavanje rizika i otpornosti na katastrofe“.</i></p> <p><i>Mjera doprinosi zelenoj tranziciji u vidu zaštite i očuvanja okoliša kroz zaštitu prirode od klimatskih promjena i katastrofa.</i></p>		

*Također se doprinosi postizanju SDG 11 „Učiniti gradove i ljudska naselja uključivima, sigurnima, otpornima i održivima“ Programa Ujedinjenih naroda o održivom razvoju do 2030. godine.*

**Naziv strateškog cilja: SC 8. Ekološka i energetska tranzicija za klimatsku neutralnost**

**Naziv posebnog cilja: PC 9. Poticanje održivog upravljanja prirodnim i izgrađenim okolišem**

**Naziv mjere: 1.11. Unaprjeđenje energetske infrastrukture**

**Opis mjere:**

Modernizacija i zamjena postojećih javnih rasvjetnih tijela energetske učinkovitima doprinijet će unaprjeđenju cjelokupnog sustava javne rasvjete te uštedi energije i zaštiti okoliša smanjenjem svjetlosnog onečišćenja.

**Vrijeme provedbe mjere:** siječanj 2022. – svibanj 2025.

<b>Doprinos nadređenog akta planiranja</b>	<b>provedbi strateškog planiranja</b>	<i>Nacionalna razvoja strategija Republike Hrvatske do 2030. godine Plan razvoja Krapinsko-zagorske županije 2021.-2027.</i>
--	---------------------------------------	--

**Ključne aktivnosti**

**Vrijeme provedbe**

1.11.1. Izgradnja i modernizacija sustava javne rasvjete

siječanj 2022. – svibanj 2025.

**Pokazatelj rezultata**

**Početna vrijednost**

**Ciljana vrijednost**

Broj postavljenih novih energetski efikasnih rasvjetnih tijela

950(2021)

970(2025)

Udio naseljenih dijelova pokrivenih javnom rasvjetom

80%(2021)

84%(2025)

Broj obnovljenih rasvjetnih tijela

950(2021)

970(2025)

*Mjerom se doprinosi postizanju cilja politike 2. Europske unije „Zelenija Europa“ kroz usklađenost s posebnim ciljevima „Energetska učinkovitost“ modernizacijom i učinkovitim javnom rasvjetom. Mjera doprinosi zelenoj tranziciji u vidu zaštite i očuvanja okoliša kroz učinkoviti javnu rasvjetu. Provedbom se doprinosi postizanju SDG 7 „Osigurati financijski dostupnu, pouzdanu, održivu i modernu energiju za sve“ Programa Ujedinjenih naroda o održivom razvoju do 2030. godine.*

**Naziv strateškog cilja: SC 8. Ekološka i energetska tranzicija za klimatsku neutralnost**

**Naziv posebnog cilja: PC 9. Poticanje održivog upravljanja prirodnim i izgrađenim okolišem**

**Naziv mjere: 1.12. Unapređenje komunalnog gospodarstva**

**Opis mjere:**

Ovom mjerom nastoji se održati i uređivati javne površine koje se od iznimne važnosti mještanima. Mjerom se sufinancira zimska služna koja u zimskim mjesecima zbog demografskog obilježja Općine je od iznimne važnosti kako bi osigurala svojim stanovnicima neometani tijek svakodnevnih aktivnosti.

<b>Vrijeme provedbe mjere:</b> siječanj 2022. – svibanj 2025.		
<b>Doprinos provedbi nadređenog akta strateškog planiranja</b>	<i>Nacionalna razvoja strategija Republike Hrvatske do 2030. godine Plan razvoja Krapinsko-zagorske županije 2021.-2027.</i>	
<b>Ključne aktivnosti</b>	<b>Vrijeme provedbe</b>	
1.12.1. Uređivanje javnih površina	siječanj 2022. – svibanj 2025.	
1.12.2. Čišćenje i uređenje građevina i površina javne namjene	siječanj 2022. – svibanj 2025.	
1.12.3. Sufinanciranje rada veterinarskog higijeničara	siječanj 2022. – svibanj 2025.	
1.12.4. Održavanje komunalne infrastrukture	siječanj 2022. – svibanj 2025.	
<b>Pokazatelj rezultata</b>	<b>Početna vrijednost</b>	<b>Ciljana vrijednost</b>
Održavane javne površine u m <sup>2</sup>	20000(2021)	20000(2025)
<p><i>Mjerom se doprinosi postizanju cilja politike 2. Europske unije „Zelenija Europa“ kroz usklađenost s posebnim ciljem „Biološka raznolikost, zelene infrastruktura u urbanom okruženju i smanjenje onečišćenja“.</i></p> <p><i>Mjera doprinosi zelenoj tranziciji kroz čišćenje i uređenje javnih površina. .</i></p> <p><i>Provedbom mjere također se doprinosi postizanju SDG 15 „Štititi, obnovljati i promicati održivo korištenje zemaljskih ekosustava, održivo upravljati šumama, boriti se protiv dezertifikacije, zaustaviti i obrnuti proces degradacije zemljišta te zaustaviti gubitak biološke raznolikosti“ Programa Ujedinjenih naroda o održivom razvoju do 2030. godine.</i></p>		

<b>Naziv strateškog cilja: SC 9. Samodostatnost u hrani i razvoj biogospodarstva</b>		
<b>Naziv posebnog cilja: PC 8. Ruralni razvoj i poticanje poljoprivredne proizvodnje</b>		
<b>Naziv mjere: 1.13. Poticanje održivog razvoja poljoprivrede</b>		
<b>Opis mjere:</b> Poticajima u poljoprivredi stvara se dodana vrijednost za privlačenje novih poljoprivrednika i usmjeravanje ka ekološkoj proizvodnji.		
<b>Vrijeme provedbe mjere:</b> siječanj 2022. – svibanj 2025.		
<b>Doprinos provedbi nadređenog akta strateškog planiranja</b>	<i>Nacionalna razvoja strategija Republike Hrvatske do 2030. godine Plan razvoja Krapinsko-zagorske županije 2021.-2027.</i>	
<b>Ključne aktivnosti</b>	<b>Vrijeme provedbe</b>	
1.13.1. Poticaji za obavljanje poljoprivredne djelatnosti i razvoja ruralnih područja	siječanj 2022. – svibanj 2025.	
1.13.2. Program zaštite divljači	siječanj 2022. – svibanj 2025.	
<b>Pokazatelj rezultata</b>	<b>Početna vrijednost</b>	<b>Ciljana vrijednost</b>

Ukupan broj poljoprivrednika obuhvaćenih potporom	20(2021)	20(2025)
Broj programa za zaštitu divljači	0(2021)	1(2025)
<i>Mjera je usklađena s EU prioritetom 2. ZELENIJA EUROPA te doprinosi zelenoj tranziciji podrškom poljoprivrednicima kroz subvencije.</i>		
<i>Mjera doprinosi zelenoj tranziciji unaprjeđenjem ekološke proizvodnje i programa zaštite divljači. Provedba mjere doprinosi UN cilju održivog razvoja SDG 2 Iskorijeniti glad, osigurati dostatne količine hrane i bolju prehranu te promicati održivu poljoprivredu.</i>		

<b>Naziv strateškog cilja: SC 10. Održiva mobilnost</b>		
<b>Naziv posebnog cilja: PC 11. Unapređenje prometne povezanosti i poticanje održive mobilnosti</b>		
<b>Naziv mjere: 1.14. Unaprjeđenje prometnog sustava i sigurnosti u prometu</b>		
<b>Opis mjere:</b>		
Sigurnost cestovnog prometa, a samim time i sigurnost svih sudionika u prometu može se postići jedino u stalnu rekonstrukciju i modernizaciju javnih prometnica. Mjera je usmjerena na održavanje, rekonstrukciju cesta i nerazvrstanih cesta, sanacija klizišta, prometnoj signalizaciji, izgradnja autobusnog stajališta i mosta u vidu osiguranja sigurnosti u prometu.		
<b>Vrijeme provedbe mjere:</b> siječanj 2022. – svibanj 2025.		
<b>Doprinos provedbi nadređenog akta strateškog planiranja</b>	<i>Nacionalna razvoja strategija Republike Hrvatske do 2030. godine</i> <i>Plan razvoja Krapinsko-zagorske županije 2021.-2027.</i>	
<b>Ključne aktivnosti</b>	<b>Vrijeme provedbe</b>	
1.14.1. Unapređenje prometne infrastrukture	siječanj 2022. – svibanj 2025.	
1.14.2. Razvoj i poboljšanje uvjeta za siguran promet	siječanj 2022. – svibanj 2025.	
1.14.3. Uređenje nerazvrstanih cesta	siječanj 2022. – svibanj 2025.	
<b>Pokazatelj rezultata</b>	<b>Početna vrijednost</b>	<b>Ciljana vrijednost</b>
km održavanih cesta	58,75(2021)	60(2025)
Broj saniranih klizišta	3(2021)	1(2025)
Broj postavljenih kutija za kamere	0(2021)	2(2025)
<i>Mjerom se doprinosi postizanju cilja politike 3. Europske unije „Povezanija Europa“.</i> <i>Mjera doprinosi zelenoj tranziciji putem unapređenja prometne infrastrukture..</i> <i>Također se doprinosi postizanju SDG 11 „Učiniti gradove i ljudska naselja uključivima, sigurnima, otpornima i održivima“ Programa Ujedinjenih naroda o održivom razvoju do 2030. godine.</i>		

## 5. Indikativni financijski okvir za provedbu mjera, aktivnosti i projekata

Redni broj	NAZIV MJERE/ APP					UKUPNO	IZVOR FINANCIRANJA U PRORAČUNU
		2022.	2023.	2024.	2025.		
1.1.	<b>Razvoj poduzetništva</b>	<b>7.000,00</b>	<b>7.175,00</b>	<b>7.210,00</b>	<b>7.000,00</b>	<b>28.385,00</b>	<b>Program 1007, RAZVOJ POLJOPRIVREDE I PODUZETNIŠTVA</b>
1.1.1.	Aktivnosti vezane za poticanje razvoja poduzetništva	7.000,00	7.175,00	7.210,00	7.000,00	28.385,00	Program 1007, RAZVOJ POLJOPRIVREDE I PODUZETNIŠTVA
1.2.	<b>Poticanje razvoja kulturne i turističke ponude</b>	<b>360.018,25</b>	<b>112.768,71</b>	<b>3.863.318,80</b>	<b>126.000,00</b>	<b>4.462.105,76</b>	<b>Program: 1009, KULTURNE I VJERSKE ZAJEDNICE, Program: 1004, MANIFESTACIJE I OBLJETNICE</b>
1.2.1.	Ulaganje u kulturu	66.018,25	67.668,71	67.998,80	66.000,00	267.685,76	Program: 1009, KULTURNE I VJERSKE ZAJEDNICE
1.2.2.	Donacije vjerskim zajednicama	10.000,00	10.250,00	10.300,00	10.000,00	40.550,00	Program: 1009, KULTURNE I VJERSKE ZAJEDNICE
1.2.3.	Manifestacije i promicanje kulturnih sadržaja	34.000,00	34.850,00	35.020,00	50.000,00	153.870,00	Program: 1004, MANIFESTACIJE I OBLJETNICE
1.2.4.	Izgradnja kulturnog centra	250.000,00	0,00	3.750.000,00	-	4.000.000,00	Program: 1009, KULTURNE I VJERSKE ZAJEDNICE,
1.3.	<b>Jačanje i pristupačnost usluga predškolskog obrazovanja</b>	<b>4.049.581,39</b>	<b>2.702.220,92</b>	<b>2.714.548,83</b>	<b>2.617.448,34</b>	<b>12.083.799,48</b>	<b>Program: 1020, PROGRAM NAOBRAZBE DJECE PREDŠKOLSKE DOBI, Program: 1014, ZGRADE OBRAZOVNIH INSTITUCIJA</b>
1.3.1.	Redovna djelatnost dječjeg vrtića	2.405.036,45	2.465.162,36	2.477.187,54	2.414.273,34	9.761.659,69	Program: 1014, ZGRADE OBRAZOVNIH INSTITUCIJA, Program: 1020, PROGRAM NAOBRAZBE DJECE PREDŠKOLSKE DOBI
1.3.2.	Predškola	8.000,00	8.200,00	8.240,00	8.000,00	32.440,00	Program: 1020, PROGRAM NAOBRAZBE DJECE PREDŠKOLSKE DOBI
1.3.3.	Igraonica općeg tipa	22.500,00	23.062,50	23.175,00	23.175,00	91.912,50	Program: 1020, PROGRAM NAOBRAZBE DJECE PREDŠKOLSKE DOBI
1.3.4.	Otplata glavnice i kredita za izgradnju vrtića	1.614.044,94	205.796,06	205.946,29	172.000,00	2.197.787,29	Program: 1014, ZGRADE OBRAZOVNIH INSTITUCIJA

<b>1.4.</b>	<b>Ulaganje u sustav obrazovanja</b>	<b>508.000,00</b>	<b>520.700,00</b>	<b>523.240,00</b>	<b>500.000,00</b>	<b>2.051.940,00</b>	<b>Program: 1015, RAZVOJ OSNOVNOG ŠKOLSTVA; Program: 1016, ULAGANJE U OBRAZOVANJE</b>
1.4.1.	Aktivnosti vezane za odgoj i obrazovanje	30.000,00	30.750,00	30.900,00	30.000,00	121.650,00	Program: 1015, RAZVOJ OSNOVNOG ŠKOLSTVA
1.4.2.	Škola robotike	5.000,00	5.125,00	5.150,00	-	15.275,00	Program: 1015, RAZVOJ OSNOVNOG ŠKOLSTVA
1.4.3.	Unapređenje uvjeta za obrazovanje	363.000,00	372.075,00	373.890,00	360.000,00	1.468.965,00	Program: 1015, RAZVOJ OSNOVNOG ŠKOLSTVA
1.4.4.	Dodjela stipendija	110.000,00	112.750,00	113.300,00	110.000,00	446.050,00	Program: 1016, ULAGANJE U OBRAZOVANJE
<b>1.5.</b>	<b>Učinkovita lokalna javna uprava i administracija</b>	<b>7.384.675,22</b>	<b>2.586.713,87</b>	<b>4.597.868,57</b>	<b>6.348.642,57</b>	<b>20.917.900,23</b>	<b>Program: 1001, JAVNA UPRAVA I ADMINISTRACIJ, Program 1002 OPĆINSKO VIJEĆE I RADNA TIJELA, Program 1003 OPĆINSKI NAČELNIK I RADNA TIJELA, Program: 1005, PRORAČUNSKA ZALIHA</b>
1.5.1.	Materijalni i ostali rashodi vezani za rad upravnog tijela i administracije	7.192.175,22	2.389.401,37	2.399.593,57	2.064.642,57	14.045.812,73	Program: 1001, JAVNA UPRAVA I ADMINISTRACIJA
1.5.2.	Aktivnosti vezane za redovitu djelatnost izvršnog tijela, predstavničkog tijela i upravnih tijela Općine	156.000,00	159.900,00	160.680,00	248.000,00	724.580,00	Program 1002 OPĆINSKO VIJEĆE I RADNA TIJELA, Program 1003 OPĆINSKI NAČELNIK I RADNA TIJELA, Program: 1005, PRORAČUNSKA ZALIHA
1.5.3.	Učinkovito upravljanje javnim prostorom i imovinom	36.500,00	37.412,50	2.037.595,00	4.036.000,00	6.147.507,50	Program: 1011, ODRŽAVANJE I UPRAVLJANJE IMOVINOM, Program: 1001, JAVNA UPRAVA I ADMINISTRACIJ,
<b>1.6.</b>	<b>Razvoj sporta i rekreacije</b>	<b>421.000,00</b>	<b>165.025,00</b>	<b>165.830,00</b>	<b>155.000,00</b>	<b>906.855,00</b>	<b>Program: 1013, JAVNE POTREBE U SPORTU</b>
1.6.1.	Unapređenje rada udruga u sportu	120.000,00	123.000,00	123.600,00	120.000,00	486.600,00	Program: 1013, JAVNE POTREBE U SPORTU
1.6.2.	Ulaganje u dječja i sportska igrališta	301.000,00	42.025,00	42.230,00	35.000,00	420.255,00	Program: 1013, JAVNE POTREBE U SPORTU
<b>1.7.</b>	<b>Unapređenje socijalnih usluga</b>	<b>425.450,00</b>	<b>436.086,25</b>	<b>438.213,50</b>	<b>420.000,00</b>	<b>1.719.749,75</b>	<b>Program: 1017, BRIGA I POMOĆ SOCIJALNO UGROŽENIM OSOBAMA, Program: 1018, UDRUGE I ZAJEDNICE GRAĐANA</b>
1.7.1.	Dodjela subvencija, pomoći i donacija socijalno ugroženim i ranjivim skupinama	310.450,00	318.211,25	319.763,50	310.000,00	1.258.424,75	Program: 1017, BRIGA I POMOĆ SOCIJALNO UGROŽENIM OSOBAMA
1.7.2.	Poboljšanje standarda postojećih usluga GDCK	105.000,00	107.625,00	108.150,00	100.000,00	420.775,00	Program: 1017, BRIGA I POMOĆ SOCIJALNO UGROŽENIM OSOBAMA



1.7.3.	Skrb o hrvatskim braniteljima	10.000,00	10.250,00	10.300,00	10.000,00	40.550,00	Program: 1018, UDRUGE I ZAJEDNICE GRAĐANA
<b>1.8.</b>	<b>Razvoj i jačanje civilnog društva</b>	<b>63.000,00</b>	<b>64.575,00</b>	<b>64.890,00</b>	<b>63.000,00</b>	<b>255.465,00</b>	<b>Program: 1018, UDRUGE I ZAJEDNICE GRAĐANA</b>
1.8.1.	Donacije udrugama za jačanje civilnog društva	55.000,00	56.375,00	56.650,00	55.000,00	223.025,00	Program: 1018, UDRUGE I ZAJEDNICE GRAĐANA
1.8.2.	Naknade građanima	8.000,00	8.200,00	8.240,00	8.000,00	32.440,00	Program: 1018, UDRUGE I ZAJEDNICE GRAĐANA
<b>1.9.</b>	<b>Unapređenje zdravlja stanovništva</b>	<b>273.000,00</b>	<b>378.575,00</b>	<b>379.690,00</b>	<b>264.000,00</b>	<b>1.295.265,00</b>	<b>Program: 1012, ZAŠTITA LJUDSKE OKOLINE I UNAPREĐENJE ZDRAVLJA STANOVNIŠTVA</b>
1.9.1.	Aktivnosti vezane za zaštitu zdravlja građana	84.000,00	86.100,00	86.520,00	84.000,00	340.620,00	Program: 1012, ZAŠTITA LJUDSKE OKOLINE I UNAPREĐENJE ZDRAVLJA STANOVNIŠTVA
1.9.2.	Ostale aktivnosti zaštite ljudske okoline	189.000,00	292.475,00	293.170,00	180.000,00	954.645,00	Program: 1012, ZAŠTITA LJUDSKE OKOLINE I UNAPREĐENJE ZDRAVLJA STANOVNIŠTVA
<b>1.10.</b>	<b>Jačanje protupožarne i civilne zaštite</b>	<b>359.000,00</b>	<b>367.975,00</b>	<b>369.770,00</b>	<b>353.000,00</b>	<b>1.449.745,00</b>	<b>Program: 1006, ORGANIZIRANJE I PROVOĐENJE ZAŠTITE I SPAŠAVANJA</b>
1.10.1.	Organizacija i redovan rad sustava protupožarne i civilne zaštite	280.000,00	287.000,00	288.400,00	300.000,00	1.155.400,00	Program: 1006, ORGANIZIRANJE I PROVOĐENJE ZAŠTITE I SPAŠAVANJA
1.10.2.	Sufinanciranje aktivnosti vezane za pružanje vatrogasne i civilne zaštite	79.000,00	80.975,00	81.370,00	53.000,00	294.345,00	Program: 1006, ORGANIZIRANJE I PROVOĐENJE ZAŠTITE I SPAŠAVANJA
<b>1.11.</b>	<b>Unaprjeđenje energetske infrastrukture</b>	<b>785.000,00</b>	<b>583.875,00</b>	<b>365.650,00</b>	<b>260.000,00</b>	<b>1.994.525,00</b>	<b>Program: 1008, ODRŽAVANJE KOMUNALNE INFRASTRUKTURE I GRAĐEVINSKIH OBJEKATA, Program: 1010, IZGRADNJA KOMUNALNE INFRASTRUKTURE I GRAĐEVINSKIH OBJEKATA,</b>
1.11.1.	Izgradnja i modernizacija sustava javne rasvjete	785.000,00	583.875,00	365.650,00	260.000,00	1.994.525,00	Program: 1008, ODRŽAVANJE KOMUNALNE INFRASTRUKTURE I GRAĐEVINSKIH OBJEKATA
<b>1.12.</b>	<b>Unapređenje komunalnog gospodarstva</b>	<b>642.000,00</b>	<b>744.050,00</b>	<b>746.460,00</b>	<b>625.000,00</b>	<b>2.757.510,00</b>	<b>Program: 1012, ZAŠTITA LJUDSKE OKOLINE I UNAPREĐENJE ZDRAVLJA STANOVNIŠTVA, Program: 1008, ODRŽAVANJE KOMUNALNE INFRASTRUKTURE I GRAĐEVINSKIH OBJEKATA</b>
1.12.1.	Uređivanje javnih površina	195.000,00	189.625,00	190.550,00	185.000,00	760.175,00	Program: 1012, ZAŠTITA LJUDSKE OKOLINE I UNAPREĐENJE ZDRAVLJA STANOVNIŠTVA
1.12.2.	Čišćenje i uređenje građevina i površina javne namjene	50.000,00	51.250,00	51.500,00	50.000,00	202.750,00	Program: 1008, ODRŽAVANJE KOMUNALNE INFRASTRUKTURE I GRAĐEVINSKIH OBJEKATA

1.12.3.	Sufinanciranje rada veterinarskog higijeničara	45.000,00	46.125,00	46.350,00	40.000,00	177.475,00	Program: 1012, ZAŠTITA LJUDSKE OKOLINE I UNAPREĐENJE ZDRAVLJA STANOVNIŠTVA
1.12.4.	Održavanje komunalne infrastrukture	352.000,00	457.050,00	458.060,00	350.000,00	1.617.110,00	Program: 1008, ODRŽAVANJE KOMUNALNE INFRASTRUKTURE I GRAĐEVINSKIH OBJEKATA
<b>1.13.</b>	<b>Poticanje održivog razvoja poljoprivrede</b>	<b>27.000,00</b>	<b>127.675,00</b>	<b>127.810,00</b>	<b>65.000,00</b>	<b>347.485,00</b>	<b>Program: 1018, UDRUGE I ZAJEDNICE GRAĐANA, 1007, RAZVOJ POLJOPRIVREDE I PODUZETNIŠTVA</b>
1.13.1.	Poticaji za obavljanje poljoprivredne djelatnosti i razvoja ruralnih područja	15.000,00	115.375,00	115.450,00	65.000,00	310.825,00	Program: 1018, UDRUGE I ZAJEDNICE GRAĐANA, 1007, RAZVOJ POLJOPRIVREDE I PODUZETNIŠTVA
1.13.2.	Program zaštite divljači	12.000,00	12.300,00	12.360,00	-	36.660,00	Program: 1007, RAZVOJ POLJOPRIVREDE I PODUZETNIŠTVA
<b>1.14.</b>	<b>Unaprjeđenje prometnog sustava i sigurnosti u prometu</b>	<b>2.737.000,00</b>	<b>3.541.566,97</b>	<b>7.391.867,50</b>	<b>2.690.000,00</b>	<b>16.360.434,47</b>	<b>Program: 1008, ODRŽAVANJE KOMUNALNE INFRASTRUKTURE I GRAĐEVINSKIH OBJEKATA, Program: 1010, IZGRADNJA KOMUNALNE INFRASTRUKTURE I GRAĐEVINSKIH OBJEKATA; Program: 1019, TELEKOMUNIKACIJSKA INFRASTRUKTURA</b>
1.14.1.	Unaprjeđenje prometne infrastrukture	1.115.000,00	1.231.750,00	4.784.100,00	1.070.000,00	8.200.850,00	Program: 1008, ODRŽAVANJE KOMUNALNE INFRASTRUKTURE I GRAĐEVINSKIH OBJEKATA, Program: 1010, IZGRADNJA KOMUNALNE INFRASTRUKTURE I GRAĐEVINSKIH OBJEKATA;
1.14.2.	Razvoj i poboljšanje uvjeta za siguran promet	922.000,00	1.270.050,00	1.343.660,00	920.000,00	4.455.710,00	Program: 1008, ODRŽAVANJE KOMUNALNE INFRASTRUKTURE I GRAĐEVINSKIH OBJEKATA
1.14.3.	Uređenje nerazvrstanih cesta	700.000,00	1.039.766,97	1.264.107,50	700.000,00	3.703.874,47	Program: 1008, ODRŽAVANJE KOMUNALNE INFRASTRUKTURE I GRAĐEVINSKIH OBJEKATA
		<b>18.041.724,86</b>	<b>12.338.981,72</b>	<b>21.756.367,20</b>	<b>14.494.090,91</b>	<b>66.631.164,69</b>	

## 6. Okvir za praćenje i izvještavanje

---

Praćenje i vrednovanje sastavni su dijelovi procesa strateškog planiranja. Praćenje napretka u provedbi Provedbenog programa Općine Đurmanec obuhvaća procese prikupljanja, analize i usporedbe podataka o utvrđenim pokazateljima rezultata kojima se sustavno prati napredak provedbe mjera utvrđenih u aktu strateškog planiranja.

Rokovi i postupci praćenja i izvještavanja o provedbi akata strateškog planiranja propisani su Pravilnikom o rokovima i postupcima praćenja i izvještavanja o provedbi akata strateškog planiranja od nacionalnog značaja i od značaja za jedinice lokalne i područne (regionalne) samouprave („Narodne novine“, br. 6/19). Za potrebe praćenja napretka u provedbi mjera i ostvarivanju povezanih pokazatelja rezultata nositelji izrade provedbenog programa izvještavaju izvršno tijelo dva puta godišnje (polugodišnje izvješće i godišnje izvješće o provedbi provedbenog programa).

Sukladno Pravilniku ciljevi praćenja i izvještavanja su:

- sustavno praćenje uspješnosti provedbe ciljeva i mjera akata strateškog planiranja;
- učinkovito upravljanje provedbom akata strateškog planiranja i kontinuirano unapređivanje javne politike korištenjem rezultata praćenja i izvještavanja;
- pružanje pravovremenih i relevantnih osnova donositeljima odluka prilikom određivanja prioriteta razvojne politike, donošenja odluka na razini strateškog planiranja i reviziju akata strateškog planiranja kroz analizu učinka, ishoda i rezultata provedenih ciljeva i mjera;
- utvrđivanje nenamjernih pozitivnih i negativnih posljedica provedbe planskih dokumenta;
- povezivanje politike, programa, prioriteta, mjera i razvojnih projekata;
- osiguranje transparentnosti i odgovornosti za korištenje javnih sredstava i izvještavanje javnosti o učincima potrošnje javnih sredstava.

# 7. Prilozi

---

1. Tablični predložak za izradu provedbenog programa Prilog 1. Predložak za provedbeni program Općine Đurmanec (Upute v1.1.)