



TUMAČ ZNAKOVA

1. GRANICE




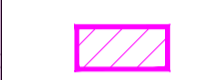






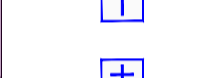
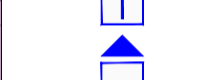
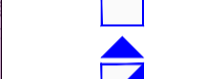



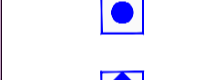
TERITORIJALNE I STATISTIČKE GRANICE

-  DRŽAVNA GRANICA
-  ŽUPANIJSKA GRANICA
-  OPĆINSKA GRANICA
-  GRANICA NASELJA

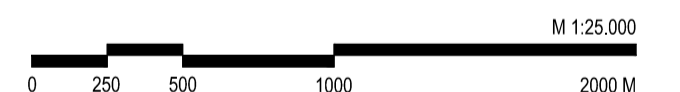
2. PODRUČJA PRIMJENE POSEBNIH OGRANIČENJA U KORIŠTENJU

-  ZAŠTIĆENO KULTURNO DOBRO
Z - 2096 Župna crkva sv. Jurja
-  B - ZONA ZAŠTITE

3. PODRUČJA POSEBNIH UVJETA KORIŠTENJA

-  6.0.1 POSEBNO VRJEDNE ZONE KRAJJOBRAZA (KULTURNOG KRAJOLIKA)
-  KK KULTURNI KRAJOLIK
-  N EKOLOŠKA MREŽA - SUTLA - HR2001070 NATURA 2000
-  POSEBNA NAMJENA - SPOMEN PODRUČJE područje za spomen kuću: zona gradnje - Sk
-  VODOTOK
-  ZONA ZAŠTITE
-  1.1.1 LOKACIJA I OZNAKA ZAŠTIĆENE GRAĐEVINE
-  POVIJESNA NASELJA GRADSKO SEOSKIH OBILJEŽJA
-  POVIJESNA NASELJA SEOSKIH OBILJEŽJA
-  SAKRALNE GRAĐEVINE - CRKVE I KAPELE
-  KAPELE POKLONCI I RASPELA
-  STAMBENE GRAĐEVINE (IZVAN ZAŠTIĆENIH CJELINA)
-  GRAĐEVINE JAVNE NAMJENE
-  GOSPODARSKE I INDUSTRIJSKE GRAĐEVINE
-  ETNOLOŠKE GRAĐEVINE I PODRUČJA
-  TEHNOLOŠKE I GRAĐEVINE NISKOGRADNJE
-  MEMORIJALNA PODRUČJA I OBILJEŽJA

BROJ PLANSKOG ZNAKA ODGOVARA OZNAKI KULTURNOG DOBRA U TEKSTUALNOM DIJELU PLANA



Zupanja: KRAPINSKO-ZAGORSKA		Općina: ĐURMANEC	
Naziv prostornog plana: III. IZMJENE I DOPUNE PROSTORNOG PLANA UREĐENJA OPĆINE ĐURMANEC			
Naziv kartografskog prikaza: UVJETI KORIŠTENJA I ZAŠTITE PROSTORA UVJETI KORIŠTENJA U SKLADU SA ZAŠTITOM PRIRODNE I KULTURNE BAŠTINE			
Broj kartografskog prikaza: 3A		Mjerilo kartografskog prikaza: 1 : 25 000	
Odluka o izradi plana: Službeni glasnik Krapinsko-zagorske županije br. 20/2020		Odluka predstavničkog tijela o donošenju plana: Službeni glasnik Krapinsko-zagorske županije br. 590/2021	
Javna rasprava (datum objave): 28. lipnja 2021.		Javni uvid održan: od 1. do 12. srpnja 2021.	
Pečat tijela odgovornog za provođenje javne rasprave:		Odgovorna osoba za provođenje javne rasprave:	
M.P.		MIRO PAVIĆ,ur., pročelnik	
Suglasnost na plan: Mjerenje Zavoda za prostorno uređenje Krapinsko-zagorske županije (KLASA: 350-02/20-0105, URBROJ: 2140-20-01-21-07 od 14. listopada 2021.)			
Pravna osoba koja je izradila plan: APE d.o.o. za arhitekturu, planiranje i ostale poslovne djelatnosti Ozaljska 61, 10000 Zagreb, tel/fax: 01/309-7572			
Pečat pravne osobe koja je izradila plan:		Odgovorna osoba:	
MIRELA CORDAŠ, dipl.ing.arh.		MIRELA CORDAŠ, dipl.ing.arh.	
Odgovorni voditelj izrade nacrta prijedloga plana: MIRELA CORDAŠ, dipl.ing.arh.			
Sudjelnici na izradi plana: SANDRA JAKOPEC, dipl.ing.arh. NIKŠA BOŽIĆ, dipl.ing.arh. VLAHA ŽUNEČ, mag.ing.arh. MARIJANA ŽIDOREC, mag.ing.arh.		IVANA PANČIROV, dipl.ing.arh. ESTERA GOBAC - TRINIĆ, dipl.ing.biol.	
Pečat predstavničkog tijela: M.P.		Predsjednik predstavničkog tijela: IVANČICA HRČEK, predsjednica Općinskog vijeća	
Izjavu ovrhovit ovog prostornog plana i ovrhovitom ovrjavu:		Pečat nadležnog tijela: M.P.	