







TUMAČ ZNAKOVA

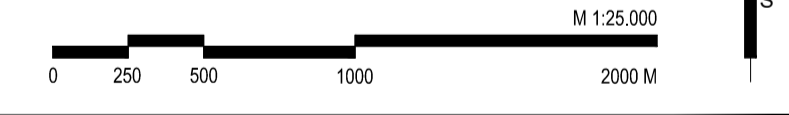
1. GRANICE

TERITORIJALNE I STATISTIČKE GRANICE

-  DRŽAVNA GRANICA
-  ŽUPANIJSKA GRANICA
-  OPĆINSKA GRANICA
-  GRANICA NASELJA

2. PODRUČJA POSEBNIH OGRANIČENJA U KORIŠTENJU

-  POPLAVNO PODRUČJE
-  PODRUČJE POJAČANE EROZIJE
-  AKTIVNO ILI MOGUĆE KLIZIŠTE
-  VODOTOK
-  MCS ZONA



Zupanja: KRAPINSKO-ZAGORSKA		Općina: ĐURMANEC	
Naziv prostornog plana: III. IZMJENE I DOPUNE PROSTORNOG PLANA UREĐENJA OPĆINE ĐURMANEC			
Naziv kartografskog prikaza: UVJETI KORIŠTENJA I ZAŠTITE PROSTORA PODRUČJA POSEBNIH OGRANIČENJA U KORIŠTENJU			
Broj kartografskog prikaza: 3C.	Mjerilo kartografskog prikaza: 1:25 000	Odluka predstavničkog tijela o donošenju plana: Službeni glasnik Krapinsko-zagorske županije br. 590/2021	
Odluka o izradi plana: Službeni glasnik Krapinsko-zagorske županije br. 20/2020		Službeni glasnik Krapinsko-zagorske županije br. 590/2021	
Javna rasprava (datum objave): 28. lipnja 2021.		Javni uvid održan: od 1. do 12. srpnja 2021.	
Pečat tijela odgovornog za provođenje javne rasprave:		Odgovorna osoba za provođenje javne rasprave:	
M.P.		MIRO PAVIĆ, sur., pročelnik	
Suglasnost na plan: Mišljenje Zavoda za prostorno uređenje Krapinsko-zagorske županije (KLASA: 350-02/20-01/05, URBROJ: 2140-20-01-21-07 od 14. listopada 2021.)			
Pravna osoba koja je izradila plan: APE d.o.o. za arhitekturu, planiranje i ostale poslovne djelatnosti Ozaljska 61, 10000 Zagreb, tel/fax: 01/309-7572			
Pečat pravne osobe koja je izradila plan:		Odgovorna osoba:	
MIRELA CORDAŠ, dipl.ing.arch.		MIRELA CORDAŠ, dipl.ing.arch.	
Odgovorni voditelj izrade nacrta prijedloga plana: MIRELA CORDAŠ, dipl.ing.arch.			
Suglasnost na plan: SANDRA JAKOPEC, dipl.ing.arch. NIKŠA BOŽIĆ, dipl.ing.arch. VLATKA ŽUNEK, mag.ing.arch. MARIJANA ŽIDREK, mag.ing.arch.		IVANA PANČIROV, dipl.ing.arch. ESTERA GOBAC - TRINIĆ, dipl.ing.biol.	
Pečat predstavničkog tijela: M.P.		Predsjednik predstavničkog tijela: IVANČICA HRČEK, predsjednica Općinskog vijeća	
Izvođenost ovog prostornog plana i izvornikom objavljena:		Pečat nadležnog tijela: M.P.	