

TUMAČ PLANSKOG ZNAKOVLJA

[OB-1-1] Obuhvat prostornog plana



[OB-1-1-3001] Obuhvat prostornog plana

[KN-1-1] Namjena prostora



[KN-1-1-1210] (E) Eksploatacija mineralnih sirovina




[KN-1-1-1310] Zemljište namijenjeno šumi i šumsko zemljište državnog značaja



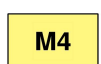
[KN-1-1-1901] (IS1) Površina infrastrukture - cestovni promet državnog značaja



[KN-1-1-3005] (S5) Stambena namjena - poljoprivredna domaćinstva



[KN-1-1-3006] (S6) Stambena namjena - poljoprivredna domaćinstva



[KN-1-1-3054] (M4) Mješovita namjena



[KN-1-1-3100] (D) Javna i društvena namjena



[KN-1-1-3101] (D1) Javna i društvena namjena - upravna



[KN-1-1-3108] (D8) Javna i društvena namjena - vjerska



[KN-1-1-3211] (I1) Proizvodna namjena



[KN-1-1-3290] (Gr) Groblje



[KN-1-1-3301] Vrijedno zemljište namijenjeno poljoprivredi



[KN-1-1-3302] Ostalo zemljište namijenjeno poljoprivredi



[KN-1-1-3321] (V1) Površina unutarnjih voda - površina pod vodom



[KN-1-1-3399] Ostalo zemljište



[KN-1-1-3603] (R3) Sportsko-rekreacijska namjena - sportsko-rekreacijska igrališta na otvorenom



[KN-1-1-3705] (Z5) Zaštitna zelena površina



[KN-1-1-3902] (IS2) Površina infrastrukture - željeznički promet



[KN-1-1-3950] Prometna površina



[KN-1-1-3954] (Pp) Parkirališna površina



[KN-1-1-3994] (UPU) Površina određena urbanističkim planom uređenja


[IS-1-1] Cestovni promet



[IS-1-1-1001] (AC) Autocesta



[IS-1-1-1003] (D) Cesta državnog značaja



[IS-1-1-1012] (BC) Brza cesta - planirano



[IS-1-1-1101] (GP) Cestovni granični prijelaz državnog značaja



[IS-1-1-2005] (Ž) Cesta područnog (regionalnog) značaja



[IS-1-1-3007] (L) Cesta lokalnog značaja



[IS-1-1-3008] (L) Cesta lokalnog značaja - planirano



[IS-1-1-3202] Staza



[IS-1-1-3304] (Pp) Parkiralište

[IS-1-2] Željeznički promet



[IS-1-2-1002] (M) Željeznička pruga za međunarodni promet s pripadajućom željezničkom infrastrukturom - planirano



[IS-1-2-1003] (R) Željeznička pruga za regionalni promet s pripadajućom željezničkom infrastrukturom



[IS-1-2-1101] (GP) Željeznički granični prijelaz državnog značaja



[IS-1-2-2010] (Žk) Željeznički kolodvor/stajalište

Naziv prostornog plana:

Prostorni plan uređenja Općine Đurmanec

Naziv kartografskog prikaza prostornog plana:

1.1. Namjena prostora

Mjerilo prikaza:

1:25000

Vrsta postupka:

Postupak izrade i donošenja izmjene i dopune prostornog plana

Faza izrade plana:

Prijedlog prostornog plana za javnu raspravu

Oznaka revizije plana:

Odluka o izradi prostornog plana:

Odluka o izradi izmjene i dopune Prostornog plana uređenja Općine Đurmanec (Službeni glasnik Krapinsko-zagorske županije broj 3/2025)

Javna rasprava:

Javna rasprava provodi se od 25.02.2026. do zaključno s danom 11.03.2026.

Javni uvid:

od 25.02.2026. godine do 11.03.2026. godine, na lokaciji: Općina Đurmanec, Đurmanec 137, 08-15

Javno izlaganje:

dana 10.03.2026. godine, na lokaciji: Općina Đurmanec, Đurmanec 137, 16

Nositelj izrade prostornog plana:

Krapinsko-zagorska županija, Općina Đurmanec
Jedinstveni upravni odjel

Odgovorna osoba nositelja izrade:

PROČELNIK
Miro Pavić iur.

Tijelo koje donosi prostorni plan:

Krapinsko-zagorska županija, Općina Đurmanec
Općinsko vijeće

Predsjednik tijela koje donosi prostorni plan:

PREDSJEDNICA OPĆINSKOG VIJEĆA
Ivančica Hrček

Stručni izrađivač prostornog plana:

URBANISTICA d.o.o.
Zagreb, Gajeva 2A
OIB: 42857246988

Odgovorna osoba stručnog izrađivača:

DIREKTOR
Jasminka Pilar-Katavić dipl.ing.arch.

Odgovorni voditelj izrade:

Ines Kotula mag.ing.arch.

Stručni tim:

Jasminka Pilar-Katanović, dipl.ing.arch., Sara Brmbota, mag.ing.arch., Nikolina Gradečki, mag.ing.arch., Ines Kotula, mag.ing.arch., Iva Lukinić, dipl.ing.arch., Gordan Maček, dipl.ing.prom., Ana Putar, dipl.ing.arch., Ivana

Puzavac, mag.ing.arch., Jasmina Sadek, dipl.ing.arch., Vilma Stopfer Svečnjak, mag.ing.prosp.arch., Domagoj Šumanovac, ing.arch., Antonio Pavešković, univ.bacc.geog. & univ.bacc.hist., Ivana Katavić, bacc.oec.

Naziv prostornog plana:

Prostorni plan uređenja Općine Đurmanec

Naziv kartografskog prikaza prostornog plana:

1.1. Namjena prostora

Mjerilo prikaza:

1:25000

Vrsta postupka:

Postupak izrade i donošenja izmjene i dopune prostornog plana

Faza izrade plana:

Prijedlog prostornog plana za javnu raspravu

Oznaka revizije plana:

Prostor za digitalni potpis

Odgovorna osoba nositelja izrade:

PROČELNIK

Miro Pavić iur.

Odgovorna osoba stručnog izrađivača:

DIREKTOR

Jasminka Pilar-Katavić dipl.ing.arch.

Odgovorni voditelj izrade:

Ines Kotula mag.ing.arch.