


















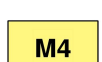




TUMAČ PLANSKOG ZNAKOVLJA










[OB-1-1] Obuhvat prostornog plana

 [OB-1-1-3001] Obuhvat prostornog plana





[KN-1-1] Namjena prostora

 [KN-1-1-1210] (E) Eksploatacija mineralnih sirovina	 [KN-1-1-3101] (D1) Javna i društvena namjena - upravna	 [KN-1-1-3399] Ostalo zemljište
 [KN-1-1-1310] Zemljište namijenjeno šumi i šumsko zemljište državnog značaja	 [KN-1-1-3108] (D8) Javna i društvena namjena - vjerska	 [KN-1-1-3603] (R3) Sportsko-rekreacijska namjena - sportsko-rekreacijska igrališta na otvorenom
 [KN-1-1-1901] (IS1) Površina infrastrukture - cestovni promet državnog značaja	 [KN-1-1-3211] (I1) Proizvodna namjena	 [KN-1-1-3705] (Z5) Zaštitna zelena površina
 [KN-1-1-3005] (S5) Stambena namjena - poljoprivredna domaćinstva	 [KN-1-1-3290] (Gr) Groblje	 [KN-1-1-3902] (IS2) Površina infrastrukture - željeznički promet
 [KN-1-1-3006] (S6) Stambena namjena - poljoprivredna domaćinstva	 [KN-1-1-3301] Vrijedno zemljište namijenjeno poljoprivredi	 [KN-1-1-3950] Prometna površina
 [KN-1-1-3054] (M4) Mješovita namjena	 [KN-1-1-3302] Ostalo zemljište namijenjeno poljoprivredi	 [KN-1-1-3954] (Pp) Parkirališna površina
 [KN-1-1-3100] (D) Javna i društvena namjena	 [KN-1-1-3321] (V1) Površina unutarnjih voda - površina pod vodom	 [KN-1-1-3994] (UPU) Površina određena urbanističkim planom uređenja

[IS-1-1] Cestovni promet

 [IS-1-1-1001] (AC) Autocesta	 [IS-1-1-1101] (GP) Cestovni granični prijelaz državnog značaja	 [IS-1-1-3008] (L) Cesta lokalnog značaja - planirano
 [IS-1-1-1003] (D) Cesta državnog značaja	 [IS-1-1-2005] (Ž) Cesta područnog (regionalnog) značaja	 [IS-1-1-3202] Staza
 [IS-1-1-1012] (BC) Brza cesta - planirano	 [IS-1-1-3007] (L) Cesta lokalnog značaja	 [IS-1-1-3304] (Pp) Parkiralište

[IS-1-2] Željeznički promet

 [IS-1-2-1002] (M) Željeznička pruga za međunarodni promet s pripadajućom željezničkom infrastrukturom - planirano	 [IS-1-2-1101] (GP) Željeznički granični prijelaz državnog značaja
 [IS-1-2-1003] (R) Željeznička pruga za regionalni promet s pripadajućom željezničkom infrastrukturom	 [IS-1-2-2010] (Žk) Željeznički kolodvor/stajalište

Naziv prostornog plana:

Prostorni plan uređenja Općine Đurmanec

Naziv kartografskog prikaza prostornog plana:

1.1. Namjena prostora

Mjerilo prikaza:

1:25000

Vrsta postupka:

Postupak izrade i donošenja izmjene i dopune prostornog plana

Faza izrade plana:

Prijedlog prostornog plana za 1. ponovnu javnu raspravu

Oznaka revizije plana:

Odluka o izradi prostornog plana:

Odluka o izradi izmjene i dopune Prostornog plana uređenja Općine Đurmanec (Službeni glasnik Krapinsko-zagorske županije broj 3/2025)

Javna rasprava:

Javna rasprava provođena je od 25.02.2026. do zaključno s danom 11.03.2026. Prva ponovna javna rasprava provodi se od 20.04.2026. do zaključno s danom 30.04.2026.

Javni uvid:

od 20.04.2026. godine do 30.04.2026. godine, na lokaciji: Đurmanec 137, 08-15

Javno izlaganje:

dana 29.04.2026. godine, na lokaciji: Đurmanec 137, u 15 sati

Nositelj izrade prostornog plana:

Krapinsko-zagorska županija, Općina Đurmanec
Jedinstveni upravni odjel

Odgovorna osoba nositelja izrade:

PROČELNIK
Miro Pavić iur.

Tijelo koje donosi prostorni plan:

Krapinsko-zagorska županija, Općina Đurmanec
Općinsko vijeće

Predsjednik tijela koje donosi prostorni plan:

PREDSJEDNICA OPĆINSKOG VIJEĆA
Ivančica Hrček

Stručni izrađivač prostornog plana:

URBANISTICA d.o.o.
Zagreb, Gajeva 2A
OIB: 42857246988

Odgovorna osoba stručnog izrađivača:

DIREKTOR
Jasminka Pilar-Katavić dipl.ing.arch.

Odgovorni voditelj izrade:

Ines Kotula mag.ing.arch.

Stručni tim:

Jasminka Pilar-Katanović, dipl.ing.arch., Sara Brmbota, mag.ing.arch., Nikolina Gradečki, mag.ing.arch., Ines Kotula, mag.ing.arch., Iva Lukinić, dipl.ing.arch., Gordan Maček, dipl.ing.prom., Ana Putar, dipl.ing.arch., Ivana

Puzavac, mag.ing.arch., Jasmina Sadek, dipl.ing.arch., Vilma Stopfer Svečnjak, mag.ing.prosp.arch., Domagoj Šumanovac, ing.arch., Antonio Pavešković, univ.bacc.geog. & univ.bacc.hist., Ivana Katavić, bacc.oec.

Naziv prostornog plana:

Prostorni plan uređenja Općine Đurmanec

Naziv kartografskog prikaza prostornog plana:

1.1. Namjena prostora

Mjerilo prikaza:

1:25000

Vrsta postupka:

Postupak izrade i donošenja izmjene i dopune prostornog plana

Faza izrade plana:

Prijedlog prostornog plana za 1. ponovnu javnu raspravu

Oznaka revizije plana:

Prostor za digitalni potpis

Odgovorna osoba nositelja izrade:

PROČELNIK

Miro Pavić iur.

Odgovorna osoba stručnog izrađivača:

DIREKTOR

Jasminka Pilar-Katavić dipl.ing.arch.

Odgovorni voditelj izrade:

Ines Kotula mag.ing.arch.