


# TUMAČ PLANSKOG ZNAKOVLJA


## [OB-1-1] Obuhvat prostornog plana





[OB-1-1-3001] Obuhvat prostornog plana


## [IS-1-1] Cestovni promet


 [IS-1-1-1001] (AC)  
Autocesta


 [IS-1-1-1003] (D) Cesta  
državnog značaja


 [IS-1-1-1012] (BC) Brza  
cesta - planirano


 [IS-1-1-1101] (GP)  
Cestovni granični prijelaz  
državnog značaja

 [IS-1-1-2005] (Ž) Cesta  
područnog (regionalnog)  
značaja


 [IS-1-1-3007] (L) Cesta  
lokalnog značaja


 [IS-1-1-3008] (L) Cesta  
lokalnog značaja -  
planirano


 [IS-1-1-3202] Staza


 [IS-1-1-3304] (Pp)  
Parkiralište

## [IS-1-2] Željeznički promet

 [IS-1-2-1002] (M)  
Željeznička pruga za  
međunarodni promet s  
pripadajućom željezničkom  
infrastrukturom - planirano

 [IS-1-2-1003] (R)  
Željeznička pruga za  
regionalni promet s  
pripadajućom željezničkom  
infrastrukturom

 [IS-1-2-1101] (GP)  
Željeznički granični prijelaz  
državnog značaja

 [IS-1-2-2010] (Žk)  
Željeznički  
kolodvor/stajalište

## [IS-1-3] Pomorski promet

## [IS-1-4] Promet unutarnjim vodama

## [IS-1-5] Zračni promet

Naziv prostornog plana:

## Prostorni plan uređenja Općine Đurmanec

Naziv kartografskog prikaza prostornog plana:

2.1. Prometni sustav

Mjerilo prikaza:

1:25000

Vrsta postupka:

Postupak izrade i donošenja izmjene i dopune prostornog plana

Faza izrade plana:

Prijedlog prostornog plana za 1. ponovnu javnu raspravu

Oznaka revizije plana:

Odluka o izradi prostornog plana:

Odluka o izradi izmjene i dopune Prostornog plana uređenja Općine Đurmanec (Službeni glasnik Krapinsko-zagorske županije broj 3/2025)

Javna rasprava:

Javna rasprava provođena je od 25.02.2026. do zaključno s danom 11.03.2026. Prva ponovna javna rasprava provodi se od 20.04.2026. do zaključno s danom 30.04.2026.

Javni uvid:

od 20.04.2026. godine do 30.04.2026. godine, na lokaciji: Đurmanec 137, 08-15

Javno izlaganje:

dana 29.04.2026. godine, na lokaciji: Đurmanec 137, u 15 sati

Nositelj izrade prostornog plana:

Krapinsko-zagorska županija, Općina Đurmanec  
Jedinstveni upravni odjel

Odgovorna osoba nositelja izrade:

PROČELNIK  
Miro Pavić iur.

Tijelo koje donosi prostorni plan:

Krapinsko-zagorska županija, Općina Đurmanec  
Općinsko vijeće

Predsjednik tijela koje donosi prostorni plan:

PREDSJEDNICA OPĆINSKOG VIJEĆA  
Ivančica Hrček

Stručni izrađivač prostornog plana:

URBANISTICA d.o.o.  
Zagreb, Gajeva 2A  
OIB: 42857246988

Odgovorna osoba stručnog izrađivača:

DIREKTOR  
Jasminka Pilar-Katavić dipl.ing.arch.

Odgovorni voditelj izrade:

Ines Kotula mag.ing.arch.

Stručni tim:

Jasminka Pilar-Katanović, dipl.ing.arch., Sara Brmbota, mag.ing.arch., Nikolina Gradečki, mag.ing.arch., Ines Kotula, mag.ing.arch., Iva Lukinić, dipl.ing.arch., Gordan Maček, dipl.ing.prom., Ana Putar, dipl.ing.arch., Ivana

Puzavac, mag.ing.arch., Jasmina Sadek, dipl.ing.arch., Vilma Stopfer Svečnjak, mag.ing.prosp.arch., Domagoj Šumanovac, ing.arch., Antonio Pavešković, univ.bacc.geog. & univ.bacc.hist., Ivana Katavić, bacc.oec.

Naziv prostornog plana:

## Prostorni plan uređenja Općine Đurmanec

Naziv kartografskog prikaza prostornog plana:

2.1. Prometni sustav

Mjerilo prikaza:

1:25000

Vrsta postupka:

Postupak izrade i donošenja izmjene i dopune prostornog plana

Faza izrade plana:

Prijedlog prostornog plana za 1. ponovnu javnu raspravu

Oznaka revizije plana:

### Prostor za digitalni potpis

Odgovorna osoba nositelja izrade:

PROČELNIK

Miro Pavić iur.

Odgovorna osoba stručnog izrađivača:

DIREKTOR

Jasminka Pilar-Katavić dipl.ing.arch.

Odgovorni voditelj izrade:

Ines Kotula mag.ing.arch.